

MAPA DO CELÓW PROJEKTOWYCH

GK.6641.4072.2016

woj. ?skie

Powiat częstochowski

Gmina Poczesna – 240413_2

Obręb Nierada – 0010

ul. Pusta












Mapa zasadnicza Układ 2000(6) 6.139.30.03.1.2, 6.139.30.03.1.4, 6.140.30.23.3.4

Układ odniesienia wysokości – Kronstadt 86

Skala 1 : 500

Mapę sporządził geodeta uprawniony Jan Zduńczyk dnia 22.11.2016r

LEGENDA:

-  -proji. kanalizacja sanitarna grawitacyjna (wg. odr. oprac.)
-  -proji. kanał tłoczny (wg. odr. oprac.)
-  -proji. wodociąg (wg. odr. oprac.)
-  - istn. granice działek
-  -proji. przyłącze wody (wg. odr. oprac.)
-  -proji. zasilanie elektroenergetyczne
-  -proji. ogrodzenie przepompowni
-  -proji. przepompownia ścieków z nadbudową kontenerową
-  -proji. maszt antenowy
-  -teren wykostkowany
-  -teren zielony

PODKŁAD MAPY SYTUACYJNO-WYSOKOŚCIOWEJ, NA KTÓRYM WYKONANO NINIEJSZY PROJEKT JEST ZGODNY Z MAPĄ DO CELÓW PROJEKTOWYCH, ZAREJESTROWANĄ W GODZIK W CZĘSTOCHOWIE POD NUMEREM GK.6641.4072.2016 Z DNIA 22.11.2016.

F.U.H. "Elkompleks" 42-200 Częstochowa ul. Chopina 17
tel.: 34 365-83-88

PROJEKT BUDOWLANY-część elektryczna

PROJ. BUDOWLANY SIECI KANALIZACJI SANITARNEJ GRAWITACYJNEJ I TŁOCZNEJ WRAZ Z PRZYŁĄCZAMI ORAZ DWÓCH PRZEPOMPOWNI ŚCIEKÓW WRAZ Z INFRASTRUKTURĄ TOWARZYSZĄCĄ (WODOCIĄG, PRZYŁĄCZA WODY, DROGI DOJAZDOWE, ZASILANIE ELEKTROENERGETYCZNE, OGRODZENIA) W MIEJSCOWOŚCI NIERADA W UL. TARGOWA, PUSTA, G.M. POCZESNA.

Przepompownia P2-Nierada, ul. Pusta dz.nr 360/3
obręb Nierada

Projekt zagospodarowania terenu

PROJEKTOWAŁ

mgr inż. Krzysztof GRAJEŻ
Nr Upr. UAN-734230/92
w zakresie sieci i instal. elektrycznych

NR RYS.

2

DATA OPRACOWANIA: marzec 2017r.

SKALA 1:500

