













LEGENDA:

-  -proi. kanalizacja sanitarne grawitacyjna DN200mm
-  -proi. kanał tłoczny PE 100 SDR17 ϕ 110/10,0mm
-  -proi. przyłącze wody HDPE ϕ 40/3,7mm
-  -proi. przyłącze wody PE100 ϕ 90/8,2mm
-  -istn. granice działek
-  -proi. zasilanie elektroenergetyczne
-  -proi. ogrodzenie przepompowni
-  -proi. przepompownia ścieków z nadbudową kontenerową
-  -proi. maszt antenowy
-  -teren wykostkowany
-  -proi. droga dojazdowa do przepompowni
-  -istn. kostka brukowa

PODKŁAD MAPY SYTUACYJNO-WYSOKOŚCIOWEJ, NA KTÓRYM WYKONANO NINIJSZY PROJEKT JEST ZGODNY Z MAPĄ DO CELÓW PROJEKTOWYCH, ZAREJESTROWANĄ W GODZIK W CZĘSTOCHOWIE POD NUMEREM GK.6641.4517.2016 Z DNIA 17.01.2017.

| | |
|--|---|
| Przedsiębiorstwo Wielobranżowe "SONDA" | |
| ul. Nadrzeczna 57/59 lok. nr 12, 42-200 Częstochowa tel./fax 034 365-14-54, tel.324-86-91, e-mail: pwsonda@poczta.onet.pl | |
| nazwa projektu: | PROJ. BUDOWLANY SIECI KANALIZACJI SANITARNEJ GRAWITACYJNEJ I TŁOCZNEJ WRAZ Z PRZYŁĄCZAMI ORAZ DWÓCH PRZEPOMPOWNI ŚCIEKÓW WRAZ Z INFRASTRUKTURĄ TOWARZYSZĄCĄ (WODOCIĄG, PRZYŁĄCZA WODY, DROGI DOJAZDOWE, ZASILANIE ELEKTROENERGETYCZNE, OGRÓDZENIA) W MIEJSCOWOŚCI NIERADA W UL. TARGOWA, PUSTA. GM. POCZESNA. |
| nazwa rysunku: | PRZEPOMPOWNI P1 - PROJEKT ZAGOSPODAROWANIA TERENU |
| projektował: | mgr inż. Barbara NOSOL Upr. w specjalności instalacyjno-inżynieryjnej UAN-VIII-7342/14/1/93 |
| Skala: | 1:500 |
| sprawił: | mgr inż. Przemysław GAWRON Upr. w specjalności instalacyjno-inżynieryjnej SLK6063/PWBS/15 |
| nr rys.: | 2 |
| opracował: | mgr inż. Krzysztof Wiszard |
| Data opracowania: | 2017r. |