

**Projekt**

z dnia 4 czerwca 2018 r.

Zatwierdzony przez .....

**UCHWAŁA  
RADY GMINY POCZESNA**

z dnia ..... 2018 r.

**w sprawie przyjęcia Diagnozy społeczno – gospodarczej Gminy Poczesna**

Na podstawie art. 18 ust. 2 pkt 6 ustawy z dnia 8 marca 1990 r. o samorządzie gminnym (Dz.U. 2018 poz. 994) **Rada Gminy Poczesna uchwala, co następuje :**

- § 1. Przyjmuje się Diagnozę społeczno – gospodarczą Gminy Poczesna stanowiącą załącznik do uchwały.
- § 2. Wykonanie uchwały powierza się Wójtowi Gminy Poczesna.
- § 3. Uchwała wchodzi w życie z dniem podjęcia.



**GMINA  
POCZESNA**

*Tu warto mieszkać  
i inwestować!*

# Diagnoza społeczno - gospodarcza

---

## Gminy Poczesna



Opracowanie:

*Firma EKO – GEO GLOB*

*Rafał Modrzejewski*

---

Spis treści

---

1. Wstęp.....	3
2. Opis obszaru objętego opracowaniem.....	4
3. Diagnoza społeczno - gospodarcza.....	6
3.1. Metodologia.....	6
3.2. Sfera społeczna – analiza wskaźnikowa.....	8
3.2.1. Struktura demograficzna.....	8
3.2.2. Pomoc społeczna.....	11
3.2.1. Bezpieczeństwo.....	14
3.2.2. Bezrobocie.....	18
3.2.3. Edukacja.....	21
3.2.4. Frekwencja wyborcza.....	22
3.3. Sfera gospodarcza – analiza wskaźnikowa.....	22
3.4. Sfera przestrzenno – funkcjonalna – analiza wskaźnikowa.....	27
3.4.1. Dostępność komunikacyjna.....	27
3.4.2. Dostęp do usług społecznych.....	30
3.5. Sfera techniczna – analiza wskaźnikowa.....	35
3.5.1. Budynki użyteczności publicznej.....	35
3.5.2. Budynki mieszkalne.....	36
3.6. Sfera środowiskowa.....	38
4. Wyznaczenie obszaru zdegradowanego - podsumowanie analizy wskaźnikowej.....	40
4.1. Sfera społeczna.....	40
4.2. Sfera gospodarcza.....	42
4.3. Sfera techniczna, przestrzenno – funkcjonalna i środowiskowa.....	43
4.4. Zasięg obszarów zdegradowanych.....	44
5. Wyznaczenie obszaru rewitalizacji.....	44
5.1. Uzasadnienie wyrobu obszaru rewitalizacji.....	45
Spis wykresów.....	47
Spis tabel.....	47
Spis rysunków.....	48

## 1. Wstęp

---

Celem programu rewitalizacji jest pobudzenie aktywności środowisk lokalnych i stymulowanie współpracy na rzecz rozwoju społeczno-gospodarczego oraz przeciwdziałania zjawiskom wykluczenia społecznego na zagrożonych patologiami obszarach. Realizacja programu rewitalizacji ma umożliwić tworzenie warunków lokalowych i infrastrukturalnych do rozwoju przedsiębiorczości, działalności kulturalnej i edukacyjnej. W działaniach tych brane pod uwagę są zagadnienia ochrony stanu środowiska naturalnego i zrównoważony rozwój gospodarczo-społeczny.

*Rewitalizacja* – to kompleksowy proces wyprowadzania ze stanu kryzysowego obszarów zdegradowanych poprzez działania całościowe (powiązane wzajemnie przedsięwzięcia obejmujące kwestie społeczne oraz gospodarcze lub przestrzenno-funkcjonalne lub techniczne lub środowiskowe), integrujące interwencję na rzecz społeczności lokalnej, przestrzeni i lokalnej gospodarki, skoncentrowane terytorialnie i prowadzone w sposób skoordynowany.

Program rewitalizacji powinien w sposób kompleksowy (łączyć sferę społeczną, gospodarczą, infrastrukturalną i środowiskową) i skoordynowany wyprowadzać obszary zdegradowane z zapaści oraz podnieść, jakość życia osób mieszkających i funkcjonujących na nich.

*Stan kryzysowy* – jest spowodowany koncentracją negatywnych zjawisk społecznych (w szczególności bezrobocia, ubóstwa, przestępczości, niskiego poziomu edukacji lub kapitału społecznego, niewystarczającego poziomu uczestnictwa w życiu publicznym i kulturalnym), współwystępujących z negatywnymi zjawiskami w innych sferach.

*Obszar zdegradowany* – obszar, na którym zidentyfikowano stan kryzysowy. Dotyczy to najczęściej obszarów miejskich, ale także wiejskich. Obszar zdegradowany może być podzielony na podobszary, w tym podobszary nieposiadające ze sobą wspólnych granic pod warunkiem stwierdzenia sytuacji kryzysowej na każdym z podobszarów.

*Obszar rewitalizacji* - obszar obejmujący całość lub część obszaru zdegradowanego, cechującego się szczególną koncentracją negatywnych zjawisk, z uwagi na istotne znaczenie dla rozwoju lokalnego, zamierza się prowadzić rewitalizację. Obszar rewitalizacji może być podzielony na podobszary, w tym podobszary nieposiadające ze sobą wspólnych granic, lecz nie może obejmować terenów większych niż 20% powierzchni gminy oraz zamieszkałych przez więcej niż 30% mieszkańców gminy.

## 2.Opis obszaru objętego opracowaniem

Gmina Poczesna położona jest w Częstochowskim Okręgu Przemysłowym oraz na terenie Częstochowskiego Obszaru Rudonośnego. W XIX i XX wieku na terenie gminy działało około 16 kopalni. W latach 80-tych XX wieku kopalnie zlikwidowano. Na terenie gminy znajduje się wiele pokopalnianych hałd i nieczynna sieć kolejki wąskotorowej łącząca dawne kopalnie rudy żelaza.

Granice administracyjne gminy Poczesna przedstawiono na poniższym rysunku.



Rysunek 1. Granice administracyjne gminy Poczesna.

Źródło: [www.google.com/maps](http://www.google.com/maps)

Od południa omawiany obszar graniczy z gminą Starczą i Kamienicą Polską, od zachodu z gminą Konopiska, od wschodu z gminą Olsztyn, natomiast od północy gmina Poczesna graniczy z miastem powiatowym Częstochowa.

Położenie gminy Poczesna na tle powiatu częstochowskiego przedstawia poniższy rysunek.



Rysunek 2. Położenie gminy Poczesna na tle powiatu częstochowskiego.  
Źródło: [www.osp.pl](http://www.osp.pl)

Omawiany obszar posiada bardzo korzystne położenie pod kątem inwestycyjnym (bliskość Częstochowy i Katowic) oraz pod kątem komunikacyjnym. Gmina posiada dogodne powiązania zewnętrzne w skali regionalnej, międzyregionalnej i krajowej (także międzynarodowe), szczególnie dla ruchu (podróży) samochodowego.

Powierzchnia gminy Poczesna wynosi 60,13 km<sup>2</sup> i stanowi 3,9 % powierzchni powiatu częstochowskiego oraz 0,5 % powierzchni województwa śląskiego.

## 3. Diagnoza sytuacji społeczno - gospodarczej

---

### 3.1. Metodologia

---

Zgodnie z Wytycznymi Ministerstwa Infrastruktury i Rozwoju obszar zdegradowany jest to obszar, na którym zidentyfikowany został stan kryzysowy, rozumiany jako stan spowodowany koncentracją negatywnych zjawisk społecznych (w szczególności bezrobocia, ubóstwa, przestępczości, niskiego poziomu edukacji lub kapitału społecznego, niewystarczającego poziomu uczestnictwa w życiu publicznym i kulturalnym), współwystępujących z negatywnymi zjawiskami w co najmniej jednej z następujących sfer:

- gospodarczej (w szczególności w zakresie niskiego stopnia przedsiębiorczości, słabej kondycji lokalnych przedsiębiorstw),
- środowiskowej (w szczególności w zakresie przekroczenia standardów jakości środowiska, obecności odpadów stwarzających zagrożenie dla życia, zdrowia, ludzi bądź stanu środowiska),
- przestrzenno-funkcjonalnej (w szczególności w zakresie niewystarczającego wyposażenia w infrastrukturę techniczną i społeczną, braku dostępu do podstawowych usług lub ich niskiej jakości, niedostosowania rozwiązań urbanistycznych do zmieniających się funkcji obszaru, niskiego poziomu obsługi komunikacyjnej, deficytu lub niskiej jakości terenów publicznych),
- technicznej (w szczególności w zakresie degradacji stanu technicznego obiektów budowlanych, w tym o przeznaczeniu mieszkaniowym, oraz braku funkcjonowania rozwiązań technicznych umożliwiających efektywne korzystanie z obiektów budowlanych, w szczególności w zakresie energooszczędności i ochrony środowiska).

[Jednostki statystyczne przyjęte na potrzeby przeprowadzenia wyznaczenia obszarów zdegradowanych](#)

W celu uzyskania rzetelnej oceny gminy Poczesna zastosowano podział na miejscowości, który funkcjonuje na terenie gminy.



Rysunek 3. Podział gminy Poczesna na jednostki analityczne.  
Źródło: Opracowanie własne.

Powierzchnię poszczególnych jednostek analitycznych składających się na obszar gminy Poczesna przedstawiono w poniższej tabeli.

Tabela 1. Powierzchnia jednostek analitycznych na terenie gminy Poczesna.

Jednostka analityczna	Powierzchnia [ha]
Bargły	376,5161
Brzeziny - Kolonia	312,2035
Brzeziny Nowe	117,7780
Huta Stara A	360,4838
Huta Stara B (z osiedlem robotniczym)	261,6081
Kolonia Poczesna	197,4997
Korwinów	347,1653
Mazury - Młynek	150,9892
Michałów	160,9234
Nierada	1 060,5137
Nowa Wieś	240,3803
Poczesna	384,9579
Słowik	180,2629
Sobuczyna	134,4449
Wrzosowa	642,3464
Zawodzie + Dębowiec	1 063,4112
RAZEM	5 991

Źródło: Urząd Gminy Poczesna.



Dla uzyskania skali porównawczej, w celu ustalenia obszaru zdegradowanego i obszaru rewitalizacji, wszystkie czynniki analizowano w przeliczeniu na wskaźniki odnoszące się do 100 mieszkańców i/lub w przeliczeniu na 1 km<sup>2</sup> powierzchni jednostki, odnosząc je do przeciętnej wartości danego wskaźnika na poziomie gminy.

Dokonując oceny wskaźników zastosowano następujące oznaczenia:

- kolorem zielonym oznaczono te wartości wskaźników, gdzie dany problem nie występuje;
- kolorem pomarańczowym oznaczono te wartości wskaźników, które znajdują się na poziomie zbliżonym do wartości przeciętnej dla całego obszaru gminy;
- kolorem czerwonym oznaczono te wartości wskaźników, które w sposób niekorzystny odchylają się od wartości przeciętnych dla gminy i wskazują na możliwość występowania stanu kryzysowego na terenie danej jednostki analitycznej.

---

## 3.2. Sfera społeczna – analiza wskaźnikowa

---

Zrównoważony rozwój poszczególnych gmin uzależniony jest od sytuacji demograficznej, jak również różnego rodzaju trendów demograficznych. Są to istotne czynniki świadczące o potencjale rozwojowym i inwestycyjnym. Innymi, równie ważnymi kwestiami poruszonymi w części społecznej diagnozy są: pomoc społeczna, edukacja, kultura, opieka medyczna, sport i rekreacja oraz aktywność publiczna mieszkańców. Podjęcie działań ukierunkowanych na wzmocnienie spójności społecznej jest priorytetem z punktu widzenia rozwiązywania powszechnie występującego problemu ubóstwa oraz wykluczenia społecznego.

---

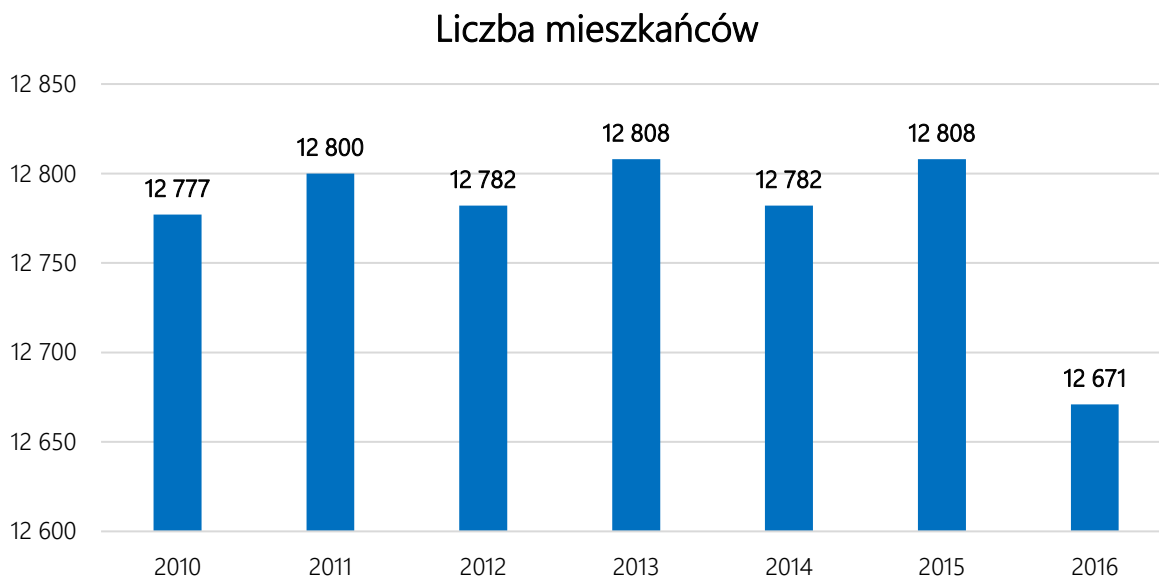
### 3.2.1. Struktura demograficzna

---

Potencjał demograficzny jest jednym z najważniejszych czynników determinujących rozwój społeczno-gospodarczy jednostki terytorialnej. Zmiany liczby ludności wpływają na zmianę liczby podatników, determinują popyt na usługi komunalne i komercyjne, a także wpływają na zjawiska przestrzenne. Zmiany populacji wywierają również duży wpływ na rynek pracy, szkolnictwo, ochronę zdrowia oraz kondycję finansową jednostki samorządu terytorialnego. Rozwój społeczno-gospodarczy gminy jest uzależniony nie tylko od liczby ludności, ale również od innych czynników, na które składają się struktura wiekowa ludności oraz zachodzące w niej procesy demograficzne.

#### Liczba mieszkańców

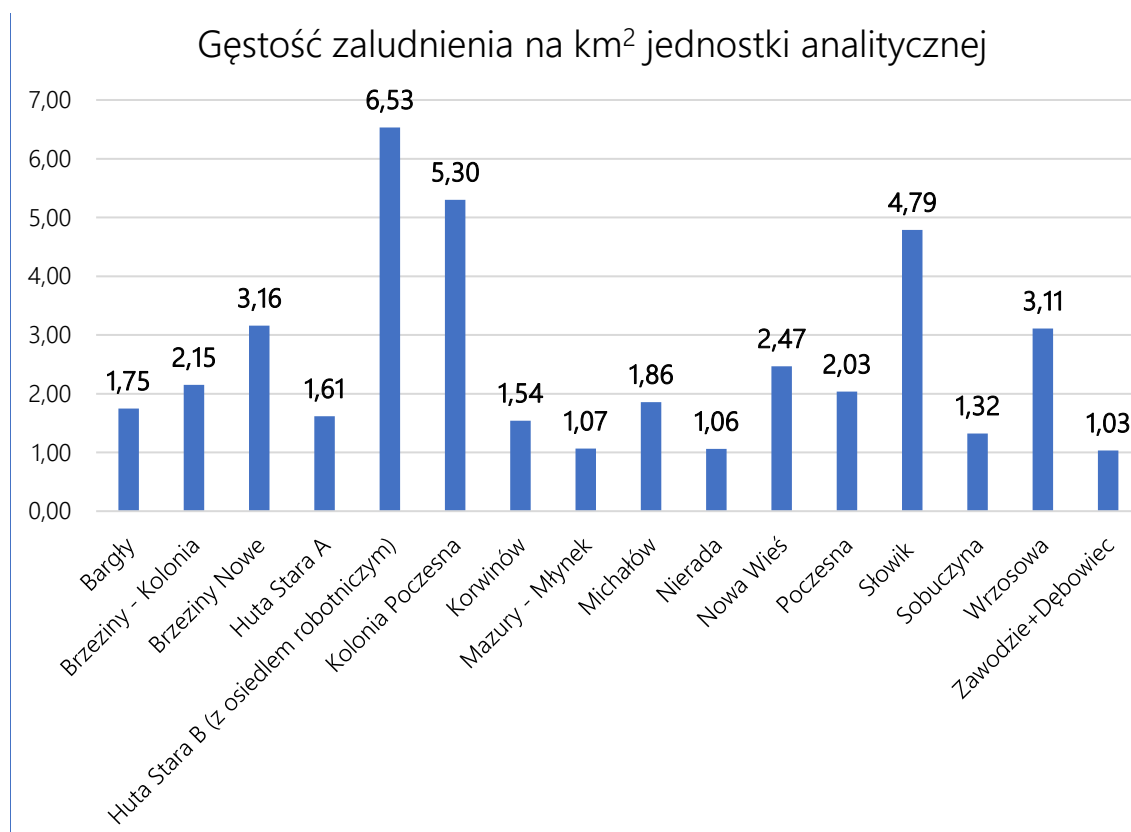
Obecnie gminę zamieszkuje 12 671 osób. Liczba mieszkańców gminy Poczesna w ostatnich latach wskazuje niewielkie wahania, ale utrzymuje się na podobnym poziomie. Średnia gęstość zaludnienia na km<sup>2</sup> wynosi 213 osób. Dla porównania wskaźnik ten na obszarze województwa śląskiego wynosi 370 os/km<sup>2</sup>, natomiast w powiecie częstochowskim na km<sup>2</sup> przypada średnio 89 osób.



Wykres 1. Liczba mieszkańców gminy Poczesna w ostatnich latach.  
Źródło: Urząd Gminy Poczesna.

#### Gęstość zaludnienia

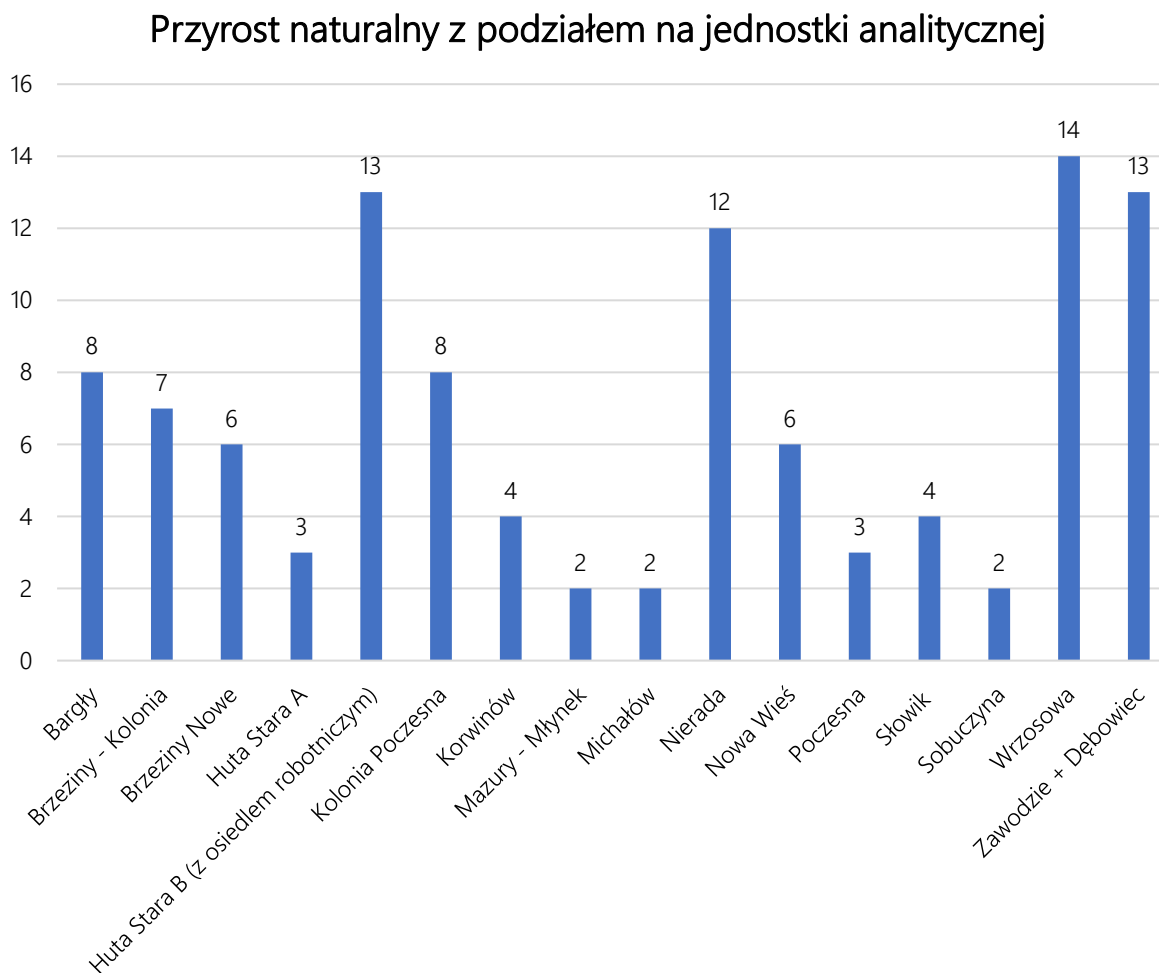
Biorąc pod uwagę gęstość zaludnienia gminy Poczesna, najwyższą wartość obserwowaną jest na terenie jednostki analitycznej Huty Starej B.



Wykres 2. Gęstość zaludnienia na km<sup>2</sup> miejscowości gminy Poczesna.  
Źródło: Urząd Gminy Poczesna.

### Przyrost naturalny

Wartości przyrostu naturalnego na terenie gminy Poczesna w roku 2016 wykazały dodatnie wartości we wszystkich jednostkach analitycznych. Największą wartość odnotowano na terenie jednostki analitycznej Wrzosowa, co przedstawia poniższy wykres.



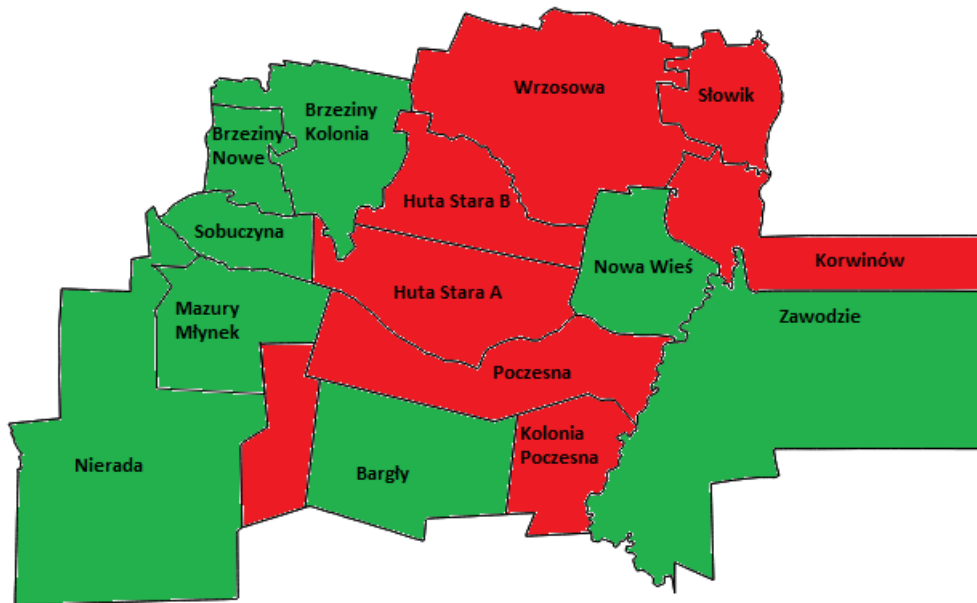
Wykres 3. Przyrost naturalny na terenie jednostek analitycznych w roku 2016.  
Źródło: Urząd Gminy Poczesna.

Tabela 2. Przyrost naturalny na 100 mieszkańców jednostki analitycznej (dane na rok 2016).

Jednostka analityczna	Przyrost naturalny w 2016	Przyrost naturalny na 100 mieszkańców jednostki analitycznej
Bargły	8	1,22
Brzeziny - Kolonia	7	1,04
Brzeziny Nowe	6	1,61
Huta Stara A	3	0,52
Huta Stara B (z osiedlem robotniczym)	13	0,76
Kolonia Poczesna	8	0,76

Korwinów	4	0,75
Mazury - Młynek	2	1,24
Michałów	2	0,67
Nierada	12	1,07
Nowa Wieś	6	1,01
Poczesna	3	0,38
Słowik	4	0,46
Sobuczyna	2	1,12
Wrzosowa	14	0,70
Zawodzie + Dębowiec	13	1,18
RAZEM	107	0,84

Źródło: Opracowanie własne.



Rysunek 4. Prezentacja przestrzenna wskaźnika – przyrost naturalny.

Źródło: Opracowanie własne.

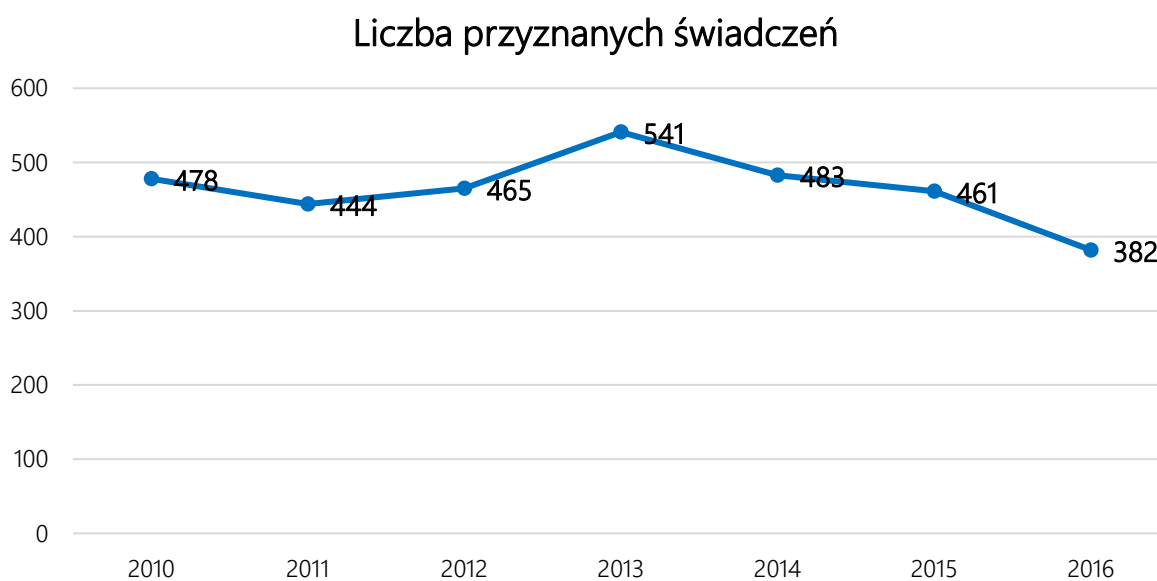
### 3.2.2. Pomoc społeczna

Pomoc społeczna jest wyrazem realizacji polityki socjalnej państwa mającą na celu umożliwienie osobom i rodzinom przezwycięzenie trudnych sytuacji życiowych, których nie są w stanie pokonać wykorzystując własne środki, możliwości i uprawnienia.

Gminny Ośrodek Pomocy Społecznej w Poczesnej utworzony został uchwałą Nr XIII/50/90 Gminnej Rady Gminy w Poczesnej z dnia 24 kwietnia 1990 roku, jest jednostką organizacyjną gminy Poczesna. Obszarem działania Ośrodka jest teren gminy Poczesna. Ośrodek ma swoją siedzibę w budynku Urzędu Gminy Poczesna.

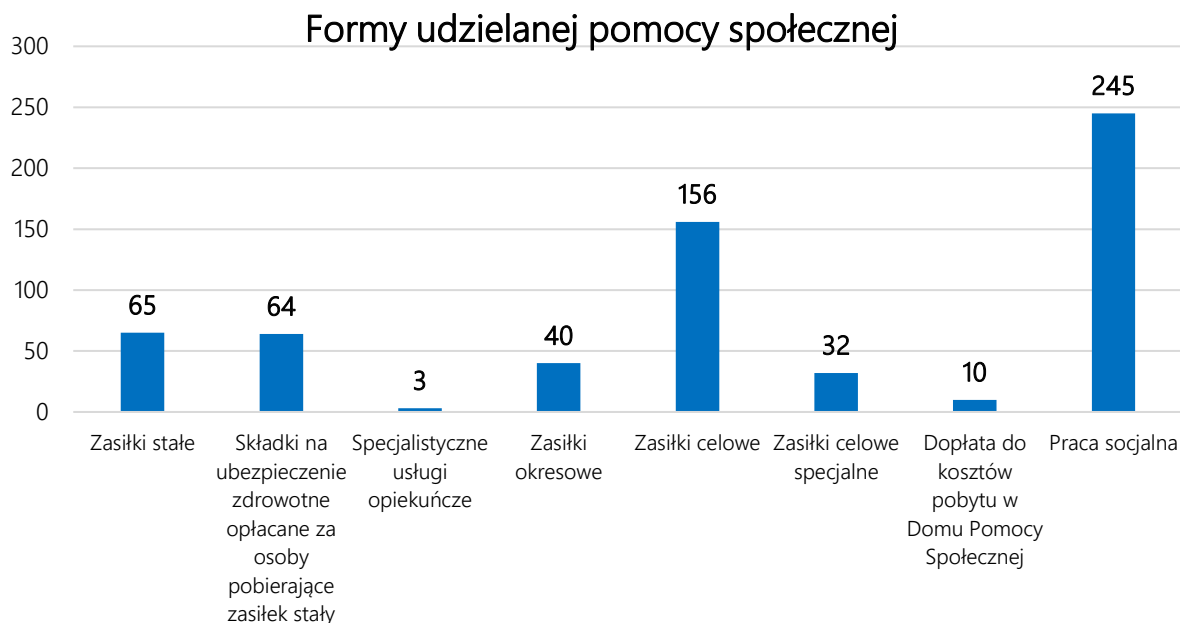
Do form udzielania pomocy społecznej należą świadczenia pieniężne w postaci zasiłków stałych, okresowych, celowych i specjalnych oraz świadczenia niepieniężne: praca socjalna, bilet kredytowany, składki na ubezpieczenie zdrowotne, składki na ubezpieczenie społeczne, sprawienie pogrzebu, poradnictwo specjalistyczne, interwencja kryzysowa, posiłek, niezbędne ubranie, usługi opiekuńcze w miejscu zamieszkania.

Liczba przyznanych świadczeń w ostatnich latach ulega rocznym wahaniom wartości, z wyraźnym spadkiem w roku 2016, co przedstawia poniższy wykres.



Wykres 4. Liczba przyznanych świadczeń przez GOSP w Poczesnej w ostatnich latach.  
Źródło: GOPS Poczesna.

Poniższy wykres przedstawia formy udzielanej pomocy społecznej w roku 2016. Do najczęściej udzielanych należą: praca socjalna i zasiłki celowe.



Wykres 5. Formy udzielanej pomocy przez GOPS w Poczesnej w 2016 roku.

Źródło: GOPS Poczesna.

Jako wskaźnik problemowy na terenie gminy wskazano liczbę świadczeń przyznanych na 100 mieszkańców jednostki analitycznej.

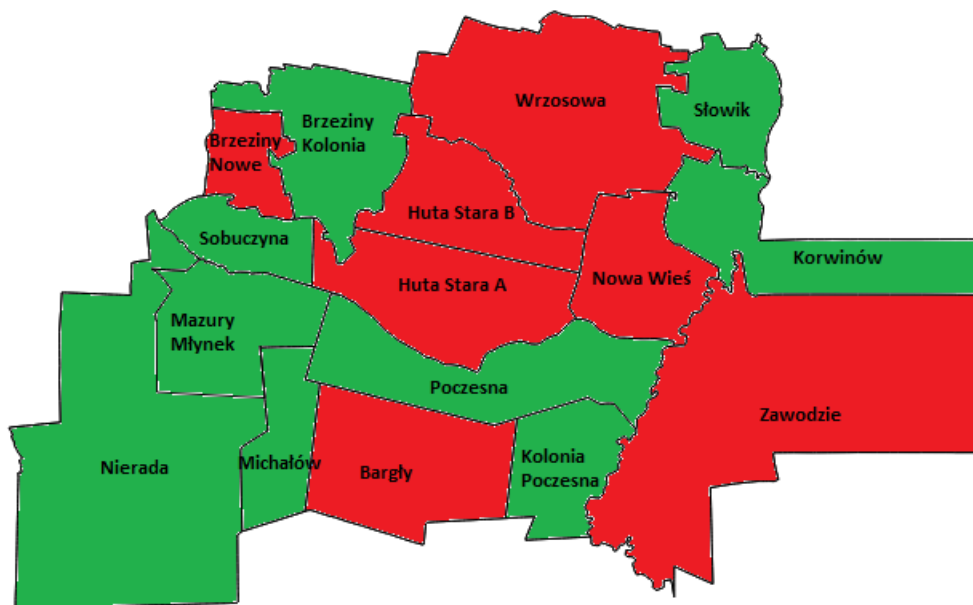
Zdecydowanie najwięcej świadczeń zostało przyznanych na terenie jednostki analitycznej Huta Stara B.

Tabela 3. Liczba przydzielonych świadczeń na 100 mieszkańców jednostki analitycznej (dane na rok 2016).

Jednostka analityczna	Liczba przyznanych świadczeń	Liczba przyznanych świadczeń na 100 mieszkańców jednostki analitycznej
Bargły	40	6,08
Brzeziny - Kolonia	25	3,73
Brzeziny Nowe	41	11,02
Huta Stara A	32	5,50
Huta Stara B	106	6,20
Kolonia Poczesna	27	2,58
Korwinów	23	4,30
Mazury - Młynek	2	1,24
Michałów	8	2,68
Nierada	44	3,91
Nowa Wieś	27	4,55
Poczesna	32	4,09

Słowik	22	2,55
Sobuczyna	0	0,00
Wrzosowa	90	4,51
Zawodzie + Dębowiec	52	4,74
RAZEM	571	4,51

Źródło: Opracowanie własne.



Rysunek 5. Prezentacja przestrzenna wskaźnika – liczba świadczeń społecznych.

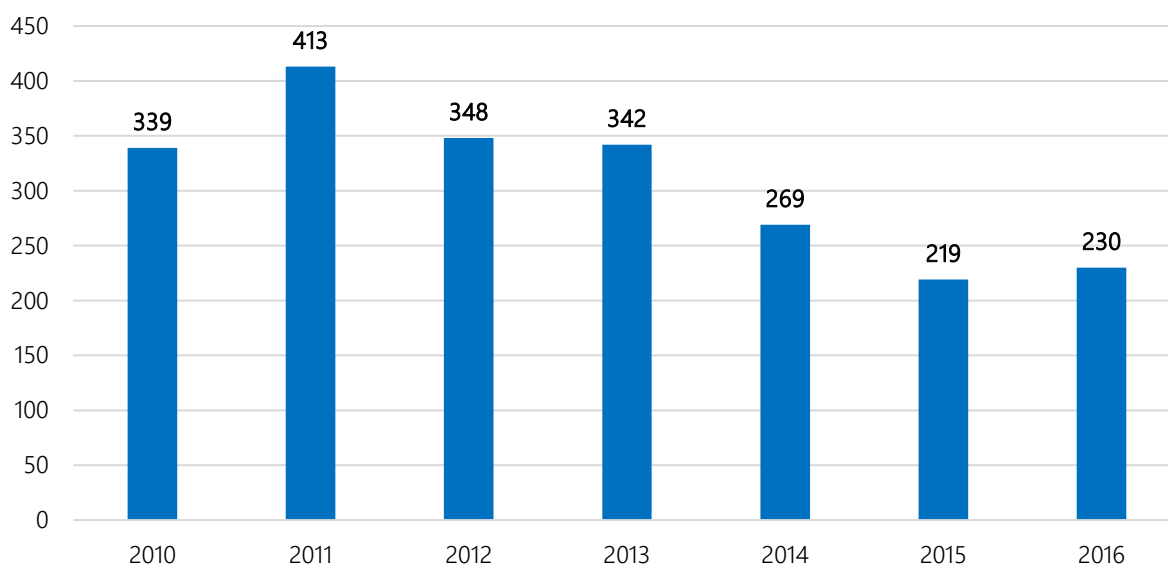
Źródło: Opracowanie własne.

### 3.2.1. Bezpieczeństwo

Poczucie bezpieczeństwa wpływa na jakość życia i rozwoju społeczeństwa. Zadania z zakresu bezpieczeństwa publicznego na terenie gminy realizuje komisariat Policji w Poczesnej.

Biorąc pod uwagę skalę zjawiska w latach poprzednich, można zauważyć wyraźny spadek popełnianych przestępstw na terenie gminy, co może świadczyć o zwiększeniu poziomu bezpieczeństwa mieszkańców gminy Poczesna.

## Liczba popełnianych przestępstw



Wykres 6. Liczba popełnianych przestępstw na terenie gminy Poczesna w ostatnich latach.

Źródło: Komisariat Policji w Poczesnej.

Jako wskaźnik problemowy wskazano liczbę wykroczeń na 100 mieszkańców jednostki analitycznej. Najwięcej wykroczeń w przeliczeniu na 100 mieszkańców odnotowano na terenie jednostki analitycznej Nowa Wieś.

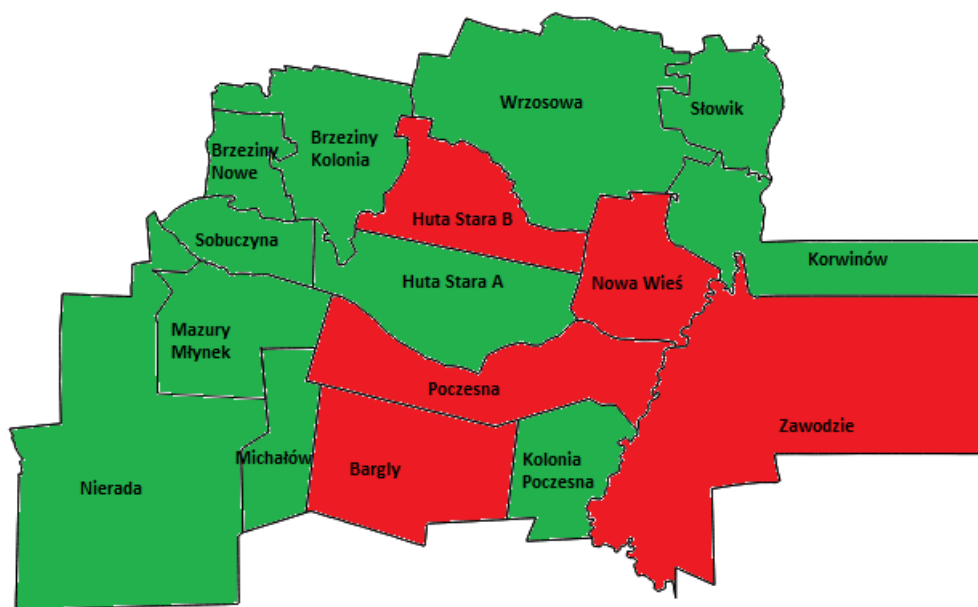
Tabela 4. Liczba popełnionych wykroczeń na 100 mieszkańców jednostki analitycznej (dane na rok 2016).

Jednostka analityczna	Liczba popełnionych wykroczeń	Liczba popełnionych wykroczeń na 100 mieszkańców
Bargły	52	7,90
Brzeziny - Kolonia	7	1,04
Brzeziny Nowe	2	0,54
Huta Stara A	6	1,03
Huta Stara B	306	17,91
Kolonia Poczesna	39	3,72
Korwinów	27	5,05
Mazury - Młynek	2	1,24
Michałów	0	0,00
Nierada	19	1,69
Nowa Wieś	175	29,51
Poczesna	140	17,88
Słowik	13	1,51
Sobuczyna	0	0,00



Wrzosowa	50	2,50
Zawodzie	81	7,38
RAZEM	919	7,25

Źródło: Opracowanie własne.



Rysunek 6. Prezentacja przestrzenna wskaźnika – liczba wykroczeń.

Źródło: Opracowanie własne.

### Niebieskie karty

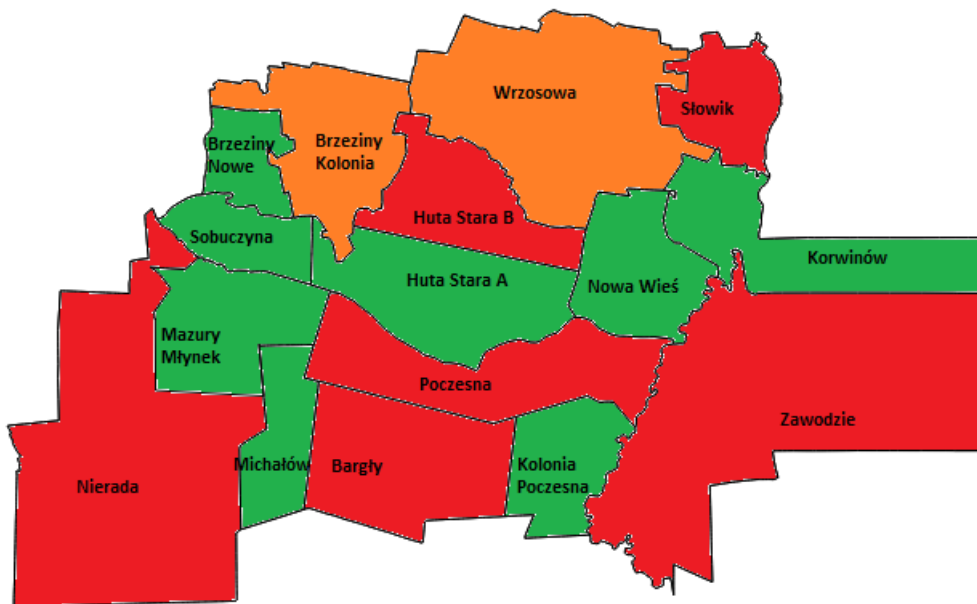
Jako wskaźnik problemowy wskazano także liczbę przyznanych niebieskich kart na terenie gminy Poczesna. Dane na ten temat pozyskano z Komisariatu Policji w Poczesnej.

*„Niebieska Karta” może zostać założona przez Policję, Ośrodek Pomocy Społecznej, jak i Gminną Komisję Rozwiązywania Problemów Alkoholowych. Wypełnienie „Niebieskiej Karty” nie jest jednak równoznaczne ze złożeniem zawiadomienia o popełnieniu przestępstwa. Nie stanowi podstawy do wszczęcia postępowania karnego. Jednak w przypadku złożenia zawiadomienia i wszczęcia postępowania może ona zostać wykorzystana jako dowód procesowy. Dokumentacja „Niebieskie Karty” jest dla policji informacją, że w danej rodzinie dochodzi do przemocy. Dzielnicowy ma obowiązek nie później niż w ciągu 7 dni skontaktować się z daną rodziną. Jest zobligowany do rozpoznania sytuacji i jej systematycznego monitorowania, a także do udzielania pomocy w trakcie comiesięcznych wizyt. Również dla komisji rozwiązywania problemów alkoholowych Karta jest zapisem informacji powziętych przez przedstawicieli tych służb podczas wykonywania swoich obowiązków.*

Tabela 5. Liczba wydanych niebieskich kart na 100 mieszkańców jednostki analitycznej (dane na rok 2016).

Jednostka analityczna	Liczba niebieskich kart	Liczba niebieskich kart na 100 mieszkańców jednostki analitycznej
Bargły	3	0,46
Brzeziny - Kolonia	1	0,15
Brzeziny Nowe	0	0,00
Huta Stara A	0	0,00
Huta Stara B	3	0,18
Kolonia Poczesna	1	0,10
Korwinów	0	0,00
Mazury - Młynek	0	0,00
Michałów	0	0,00
Nierada	2	0,18
Nowa Wieś	0	0,00
Poczesna	2	0,26
Słowik	2	0,23
Sobuczyna	0	0,00
Wrzosowa	3	0,15
Zawodzie	4	0,36
RAZEM	21	0,13

Źródło: Opracowanie własne.



Wykres 7. Prezentacja przestrzenna wskaźnika – liczba wydanych niebieskich kart.

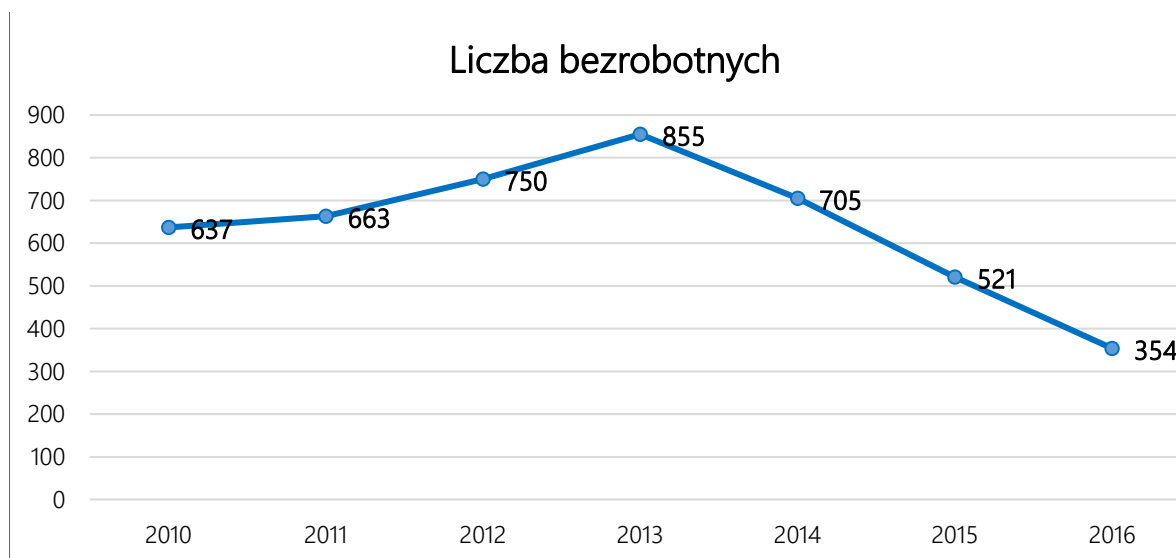
Źródło: Opracowanie własne.

## 3.2.2. Bezrobocie

Bezrobocie należy do najpoważniejszych problemów współczesnej gospodarki. Wpływa ono bowiem na wiele sfer życia, zarówno ekonomiczną, społeczną, socjologiczną jak i psychologiczną. Najsilniej jednak bezrobocie dotyka samych bezrobotnych i wpływa negatywnie na zjawiska społeczne występujące na terenie gminy.

Bezrobocie pociąga za sobą szereg innych patologii społecznych, związku z tym wskaźnik ten jest niezwykle istotny podczas wyznaczania obszarów zdegradowanych na terenie gminy.

Liczba osób bezrobotnych na terenie gminy Poczesna w ostatnich latach została przedstawiona na poniższym wykresie. W ciągu ostatnich czterech lat można zauważyć wyraźny spadek liczby bezrobotnych.



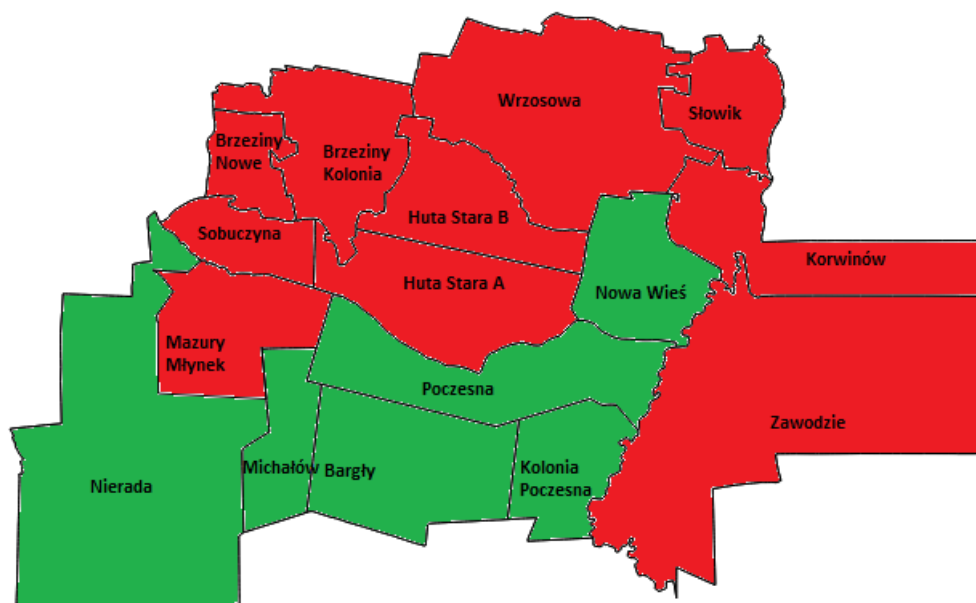
Wykres 8. Liczba bezrobotnych w latach 2010 – 2016 na terenie gminy Poczesna.  
Źródło: PUP w Częstochowie.

Tabela 6. Liczba osób długotrwale bezrobotnych (dane na rok 2016).

Jednostka analityczna	Liczba osób bezrobotnych (na dzień 31.12.2016 r.)			
	ogółem	mężczyźni	kobiety	na 100 mieszkańców
Bargły	11	2	9	1,67
Brzeziny - Kolonia	19	11	8	2,83
Brzeziny Nowe	15	8	7	4,03
Huta Stara A	15	11	4	2,58

Huta Stara B	74	30	44	4,33
Kolonia Poczesna	21	12	9	2,01
Korwinów	15	8	7	2,80
Mazury - Młynek	5	4	1	3,11
Michałów	6	1	5	2,01
Nierada	25	8	17	2,22
Nowa Wieś	12	6	6	2,02
Poczesna	18	6	12	2,30
Słowik	26	13	13	3,01
Sobuczyna	5	0	5	2,81
Wrzosowa	56	22	34	2,80
Zawodzie + Dębowiec	31	16	15	2,82
RAZEM	354	158	196	2,79

Źródło: Opracowanie własne.



Rysunek 7. Prezentacja przestrzenna wskaźnika – liczba bezrobotnych na 100 mieszkańców jednostki analitycznej.

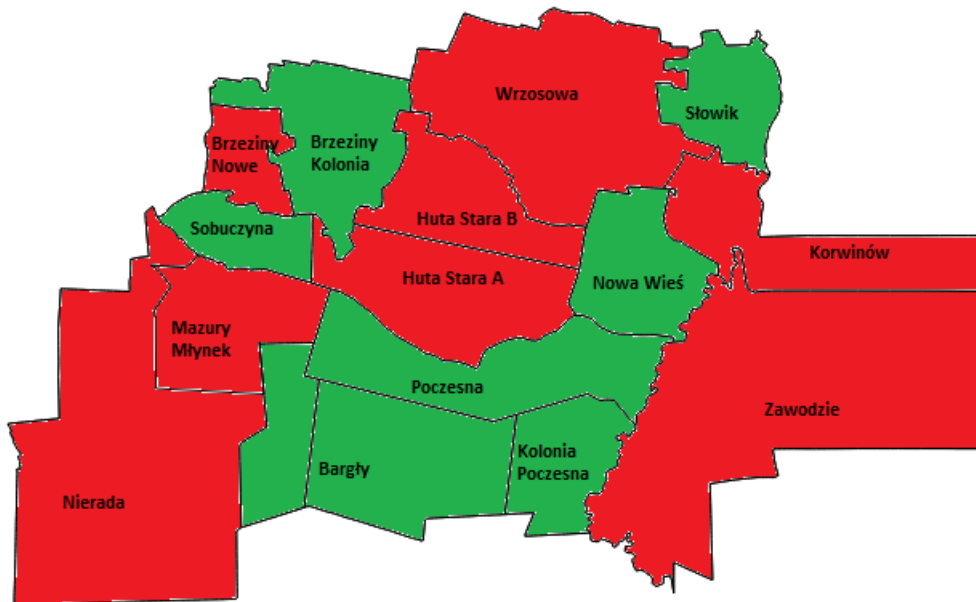
Źródło: Opracowanie własne.

Jako wskaźnik problemowy wskazano także liczbę osób pozostających bez pracy powyżej dwóch lat. Osobom takim najciężej jest się dostosować do stale zmieniającego się rynku pracy. Udział osób długotrwale bezrobotnych stanowi ponad 60 % wszystkich zarejestrowanych osób.

Tabela 7. Liczba osób długotrwale bezrobotnych (dane na rok 2016).

Jednostka analityczna	Liczba osób długotrwale bezrobotnych			Liczba osób długotrwale bezrobotnych na 100 mieszkańców jednostki analitycznej
	ogółem	mężczyźni	kobiety	
Bargły	3	0	3	0,46
Brzeziny - Kolonia	7	5	2	1,04
Brzeziny Nowe	6	3	3	1,61
Huta Stara A	7	4	3	1,20
Huta Stara B	25	10	15	1,46
Kolonia Poczesna	5	3	2	0,48
Korwinów	6	5	1	1,12
Mazury - Młynek	2	2	0	1,24
Michałów	3	0	3	1,00
Nierada	14	5	9	1,24
Nowa Wieś	6	3	3	1,01
Poczesna	6	1	5	0,77
Słowik	9	4	5	1,04
Sobuczyna	1	0	1	0,56
Wrzosowa	26	8	18	1,30
Zawodzie + Dębowiec	13	4	9	1,18
RAZEM	139	57	82	1,10

Źródło: Opracowanie własne.



Rysunek 8. Prezentacja przestrzenna wskaźnika – liczba długotrwale bezrobotnych na 100 mieszkańców jednostki analitycznej.

Źródło: Opracowanie własne.

### 3.2.3. Edukacja

Poziom edukacji na terenie gminy Poczesna oceniono na podstawie wyników egzaminów szóstoklasistów, przedstawionych w poniższych tabelach. Dane dotyczą roku szkolnego. 2015/2016.

Tabela 8. Wyniki sprawdzianu szóstoklasistów w ujęciu porównawczym – część humanistyczna.

Nazwa szkoły	Liczba dzieci	Średni wynik szkoły	Średni wynik gminy	Średni wynik powiatu	Średni wynik województwa	Średni wynik kraju
Szkoła Podstawowa w Nieradzie	14 1	82,10%	70,82%	71,75%	69,47%	71%
Szkoła Podstawowa w Zespole Szkół we Wrzosowej	20 1	77,80%	70,82%	71,75%	69,47%	71%
Szkoła Podstawowa im. Kazimierza Wielkiego w Zespole Szkół w Hucie Starej B	15	68,70%	70,82%	71,75%	69,47%	71%
Szkoła Podstawowa im. G. Morcinka w Poczesnej	34	65,30 %	70,82%	71,75%	69,47%	71%
Szkoła Podstawowa w Zespole Szkolno-Przedszkolnym w Słowiku	9	62,20%	70,82%	71,75%	69,47%	71%

Źródło: Urząd Gminy Poczesna.

Analizując powyższą tabelę średni wynik gminy wyniósł 70,82% i był wyższy od średniego wyniku województwa i zbliżony do średniego wyniku kraju.

Tabela 9. Wyniki sprawdzianu szóstoklasistów w ujęciu porównawczym – część matematyczna.

Nazwa szkoły	Liczba dzieci	Średni wynik szkoły	Średni wynik gminy	Średni wynik powiatu	Średni wynik województwa	Średni wynik kraju
Szkoła Podstawowa w Nieradzie	14 1	65,4%	53,15%	51,86%	52,22%	54%
Szkoła Podstawowa w Zespole Szkół we Wrzosowej	20 1	58,0 %	53,15%	51,86%	52,22%	54%
Szkoła Podstawowa im. G. Morcinka w Poczesnej	34	53,1%	53,15%	51,86%	52,22%	54%
Szkoła Podstawowa w Zespole Szkolno-Przedszkolnym w Słowiku	9	46,1%	53,15%	51,86%	52,22%	54%
Szkoła Podstawowa im. Kazimierza Wielkiego w Zespole Szkół w Hucie Starej B	15	39,7%	53,15%	51,86%	52,22%	54%

Źródło: Urząd Gminy Poczesna.

Analizując wyniki z części matematycznej średni wynik dla gminy był wyższy zarówno od średniego wyniku dla powiatu jak i dla województwa. Ponadto wynik był zbliżony do średniej krajowej.

Tabela 10. Wyniki sprawdzianu szóstoklasistów w ujęciu porównawczym – język angielski.

Nazwa szkoły	Liczba dzieci	średni wynik szkoły	średni wynik gminy	średni wynik powiatu	średni wynik województwa	średni wynik kraju
Szkoła Podstawowa w Zespole Szkół we Wrzosowej	20 1	80,90%	70,38%	69,34%	71,49%	71%
Szkoła Podstawowa w Nieradzie	14 1	71,60%	70,38%	69,34%	71,49%	71%
Szkoła Podstawowa im. Kazimierza Wielkiego w Zespole Szkół w Hucie Starej B	15	67,90%	70,38%	69,34%	71,49%	71%
Szkoła Podstawowa w Zespole Szkolno-Przedszkolnym w Słowiku	9	66,30 %	70,38%	69,34%	71,49%	71%
Szkoła Podstawowa im. G. Morcinka w Poczesnej	33	65,80%	70,38%	69,34%	71,49%	71%

Źródło: Urząd Gminy Poczesna.

### 3.2.4. Frekwencja wyborcza

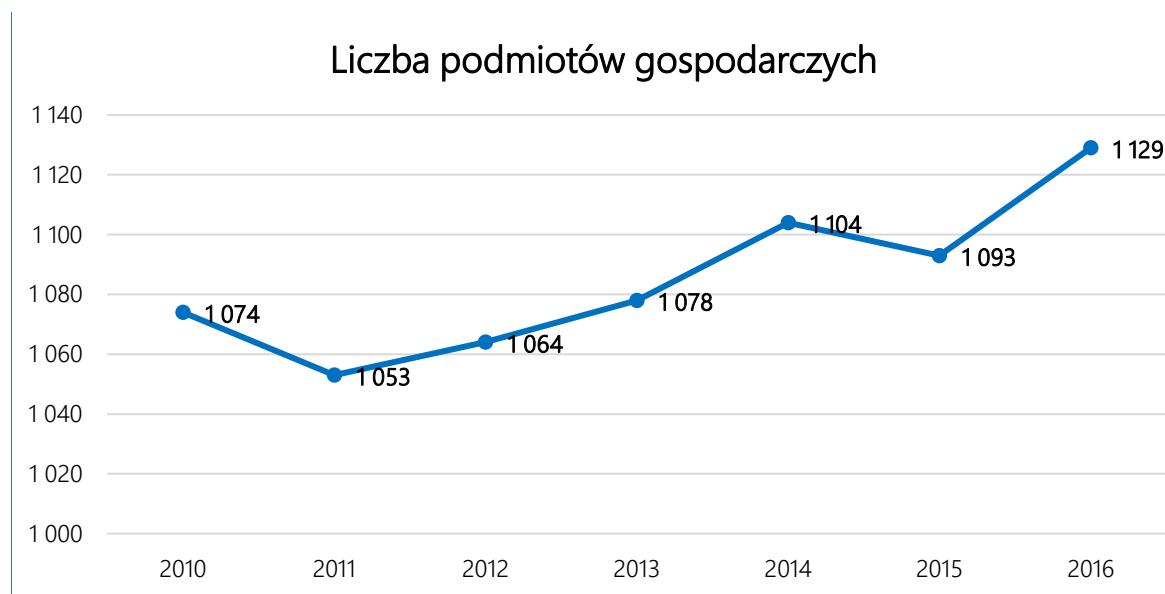
Jedną z podstawowych form uczestnictwa obywateli w życiu publicznym jest głosowanie w wyborach (dostępne dla każdego uprawnionego).

Gmina Poczesna nie posiada informacji na temat frekwencji wyborczej z podziałem na jednostki analityczne dlatego wskaźnik ten został pominięty.

## 3.3. Sfera gospodarcza – analiza wskaźnikowa

Na początku lat 90-tych całe województwo śląskie poddane zostało trudnemu procesowi restrukturyzacji gospodarczej i społecznej. Efektem przekształceń lokalnej gospodarki jest rozwój sektora prywatnego oraz zmiany na rynku pracy, które wymuszają wzrost lokalnej przedsiębiorczości. Coraz większą rolę odgrywają małe i średnie przedsiębiorstwa, mające bezpośredni wpływ na rozwój lokalny.

Liczba podmiotów gospodarczych na terenie gminy Poczesna w roku 2016 wyniosła 1129. Wartość tego wskaźnika w ostatnich latach wykazuje niewielkie wahania z tendencją wzrostu. 96% wszystkich podmiotów na terenie gminy to przedsiębiorstwa z sektora prywatnego.



Wykres 9. Liczba podmiotów gospodarczych na terenie gminy Poczesna.  
Źródło: Bank Danych Lokalnych, GUS.

Poniższa tabela przedstawia podział podmiotów gospodarczych na terenie gminy na sekcje PKD. Na terenie gminy dominują przede wszystkim podmioty prowadzące działalność handlową i usługową. Znaczną część stanowią także podmioty gospodarcze z sekcji C – przetwórstwo przemysłowe, które stanowią 17,4 % wszystkich podmiotów.

Tabela 11. Podmioty wg PKD 2007 i rodzajów działalności w roku 2016 na terenie gminy Poczesna.

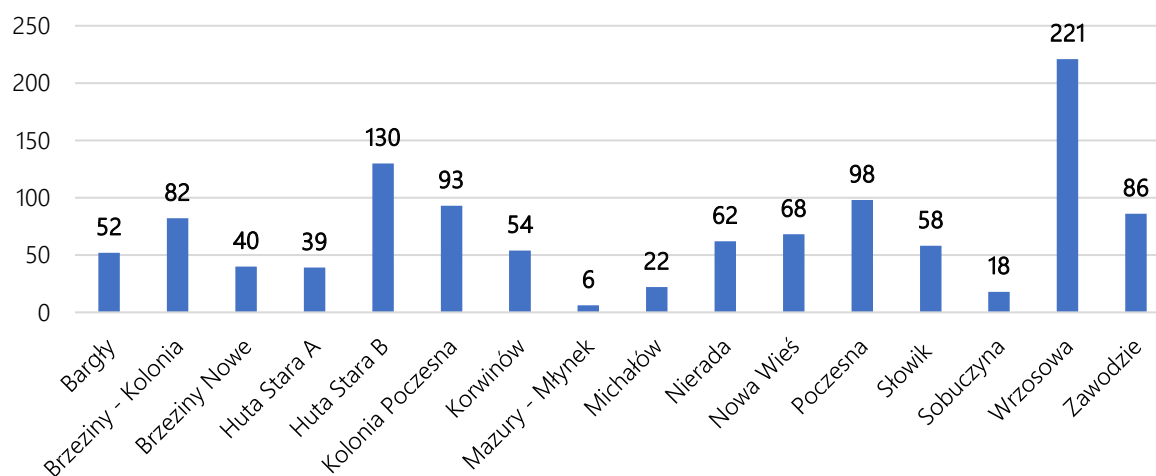
Podmioty wg PKD 2007 i rodzajów działalności	2016
OGÓŁEM	1129
A. Rolnictwo, leśnictwo, łowiectwo i rybactwo	41
B. Górnictwo i wydobywanie	0
C. Przetwórstwo przemysłowe	196
D. Wytwarzanie i zaopatrywanie w energię elektryczną, gaz, parę wodną, gorącą wodę i powietrze do układów klimatyzacyjnych	2
E. Dostawa wody; gospodarowanie ciekami i odpadami oraz działalność związana z rekultywacją	5
F. Budownictwo	148
G. Handel hurtowy i detaliczny; naprawa pojazdów samochodowych, włączając motocykle	309
H. Transport i gospodarka magazynowa	75
I. Działalność związana z zakwaterowaniem i usługami gastronomicznymi	21



J. Informacja i komunikacja	15
K. Działalność finansowa i ubezpieczeniowa	28
L. Działalność związana z obsługą rynku nieruchomości	50
M. Działalność profesjonalna, naukowa i techniczna	83
N. Działalność w zakresie usług administrowania i działalność wspierająca	25
O. Administracja publiczna i obrona narodowa; obowiązkowe zabezpieczenia społeczne	8
P. Edukacja	24
Q. Opieka zdrowotna i pomoc społeczna	30
R. Działalność związana z kulturą, rozrywką i rekreacją	15
S. Pozostała działalność usługowa w tym sekcja T. Gospodarstwa domowe zatrudniające pracowników; gospodarstwa domowe produkujące wyroby i świadczące usługi na własne potrzeby	51

Źródło: Bank Danych Lokalnych, GUS.

### Liczba podmiotów gospodarczych z podziałem na jednostki analityczne



Wykres 10. Liczba podmiotów gospodarczych z podziałem na jednostki analityczne na terenie gminy Poczesna w roku 2016.

Źródło: Urząd Gminy Poczesna.

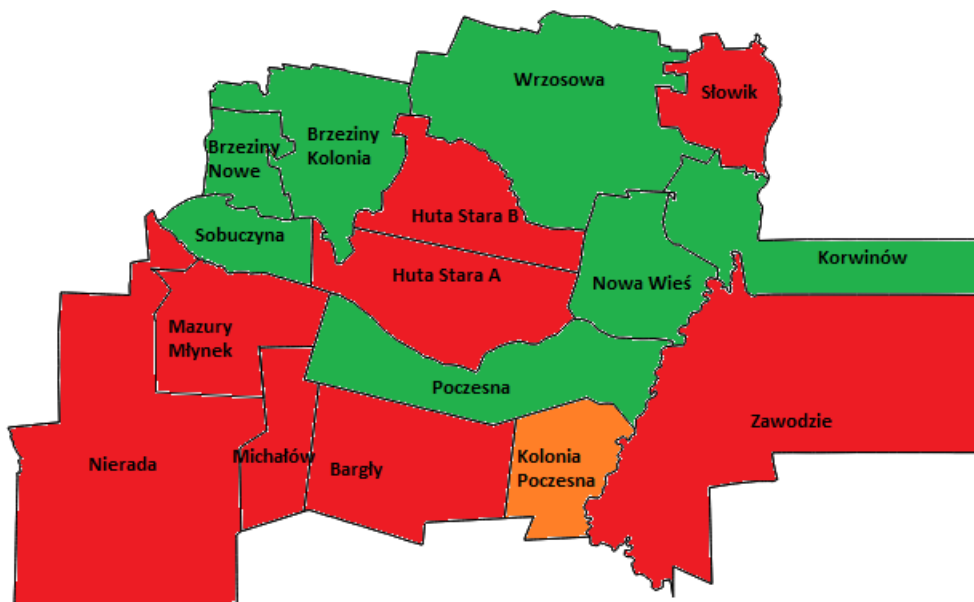
Podstawowym miernikiem rozwoju gospodarczego i przedsiębiorczości mieszkańców danego obszaru jest wskaźnik obrazujący liczbę podmiotów gospodarczych przypadających na każde 100 mieszkańców danej jednostki analitycznej.

Tabela 12. Liczba podmiotów gospodarczych na 100 mieszkańców jednostki analitycznej (dane na rok 2016).

Jednostka Analityczna	Liczba zarejestrowanych podmiotów gospodarczych w roku 2016	Liczba podmiotów gospodarczych na 100 mieszkańców jednostki analitycznej
Bargły	4	7,90
Brzeziny - Kolonia	9	12,22
Brzeziny Nowe	6	10,75
Huta Stara A	3	6,70
Huta Stara B	13	7,61
Kolonia Poczesna	8	8,88
Korwinów	4	10,09
Mazury - Młynek	0	3,73
Michałów	3	7,36
Nierada	7	5,51
Nowa Wieś	2	11,47
Poczesna	11	12,52
Słowik	8	6,72
Sobuczyna	1	10,11
Wrzosowa	29	11,07
Zawodzie	8	7,83
RAZEM	116	8,91

Źródło: Opracowanie własne.

Najwyższym nasyceniem podmiotów gospodarczych w przeliczeniu na 100 mieszkańców cechują się jednostki analityczne Poczesna oraz Brzeziny – Kolonia.



Rysunek 9. Prezentacja przestrzenna wskaźnika – liczba podmiotów gospodarczych.

Źródło: Opracowanie własne.

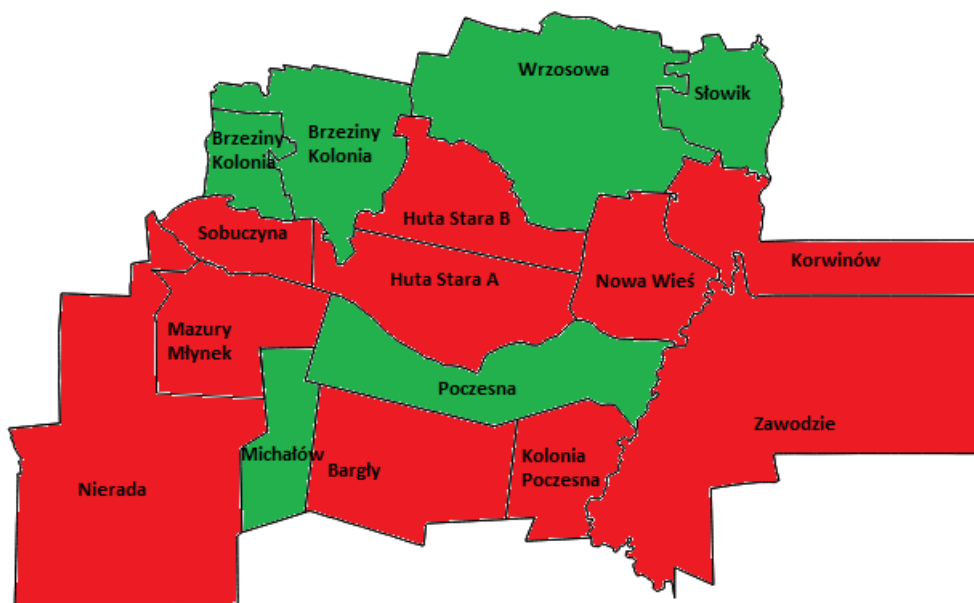
W ramach analizy sfery gospodarczej przeanalizowano liczbę nowo zarejestrowanych podmiotów gospodarczych na terenie gminy Poczesna.

Do obszarów najmniej problemowych (największa liczba nowo zarejestrowanych podmiotów gospodarczych na 100 mieszkańców jednostki analitycznej) zaliczono jednostkę analityczną Brzeziny Nowe.

Tabela 13. Liczba nowo zarejestrowanych podmiotów gospodarczych na 100 mieszkańców jednostki analitycznej (dane na rok 2016).

Jednostka analityczna	Liczba nowo zarejestrowanych podmiotów gospodarczych w roku 2016	Liczba nowo zarejestrowanych podmiotów gospodarczych na 100 mieszkańców jednostki analitycznej
Bargły	4	0,61
Brzeziny - Kolonia	9	1,34
Brzeziny Nowe	6	1,61
Huta Stara A	3	0,52
Huta Stara B	13	0,76
Kolonia Poczesna	8	0,76
Korwinów	4	0,75
Mazury - Młynek	0	0,00
Michałów	3	1,00
Nierada	7	0,62
Nowa Wieś	2	0,34
Poczesna	11	1,40
Słowik	8	0,93
Sobuczyna	1	0,56
Wrzosowa	29	1,45
Zawodzie	8	0,73
RAZEM	116	0,92

Źródło: Opracowanie własne.



Rysunek 10. Prezentacja przestrzenna wskaźnika – liczba nowo zarejestrowanych podmiotów gospodarczych na 100 mieszkańców jednostki analitycznej.  
Źródło: Opracowanie własne.

---

## 3.4. Sfera przestrzenno – funkcjonalna – analiza wskaźnikowa

---

### 3.4.1. Dostępność komunikacyjna

---

Podstawowym uwarunkowaniem jest położenie gminy Poczesna na skrzyżowaniu głównego krajowego szlaku komunikacyjnego, jakim jest droga krajowa DK 1 z drogami wojewódzkimi DW 904 Poczesna – Konopiska - Blachownia i DW 791 Poczesna – Poraj – Myszków – Zawiercie. Ważnym elementem usytuowania geograficznego jest droga krajowa nr 1: Warszawa - Katowice oraz magistrala kolejowa Warszawa - Częstochowa - Katowice. Przez gminę przebiegają krzyżujące się drogi w kierunku Zawiercia, Opola, Katowic i Częstochowy i mają korzystny walor w rozwoju gospodarczym gminy.

Długość dróg przecinających teren gminy wynosi:

- droga krajowa nr 1: 7,6 km,
- drogi wojewódzkie: 8,5 km,
- drogi powiatowe: 30,2 km,
- drogi gminne: 58,8 km, w około 50% wymagających modernizacji i pokrycia nawierzchnią bitumiczną.

Drogi wojewódzkie i powiatowe wymagają poprawy stanu w obrębie terenów zainwestowanych. Drogi i ulice gminne wymagają modernizacji oraz budowy brakujących odcinków dróg, chodników i odwodnienia.

#### Droga krajowa

Droga krajowa Nr 1 (DK1) przebiega ulicami: Krakowską – Warszawską – Katowicką od granicy z miastem Częstochowa do granicy z gminą Kamienica Polska. W obszarze gminy DK1 posiada dwie jezdnie dwupasmowe i jest klasyfikowana jako droga główna ruchu przyspieszonego – GP2/2. Niestety jezdnie nie posiadają pasów awaryjnych.

#### Drogi wojewódzkie

Drogi wojewódzkie, tj. Nr 904 i Nr 791 przez obszar gminy przebiegają następująco:

- Droga Nr 904 – DW904, od granicy z gminą Konopiska przez miejscowości Nierada – Bargły – Poczesna ulicami: Targową, Laurową, Śląską i Kwiatową – do skrzyżowania z DK1. Droga posiada jedną jezdnię dwupasmową i jest obustronnie obudowana zabudową jednorodzinną mieszkaniową na większości przebiegu. Droga obsługuje bezpośrednio przyległe posesje.
- Droga Nr 791 – DW791, od skrzyżowania z drogą DK1 przez miejscowość Poczesna do granicy z gminą Kamienica Polska ulicami: 1 Maja i Przemysłową. Droga posiada jedną jezdnię dwupasmową, jest obustronnie obudowana zabudową, którą bezpośrednio obsługuje.
- Obydwie drogi, tj. DW904 i DW791 klasyfikowane są jako ulice (drogi) główne – G1/2. Posiadają wiele skrzyżowań z ulicami gminnymi i powiatowymi.

#### Drogi powiatowe

W układzie komunikacyjnym gminy funkcjonuje sześć dróg powiatowych i stanowią one (wraz z drogami DK1, DW904 i DW791) podstawowy element całego układu drogowego:

- DP1054S relacji Częstochowa – Nierada – Rudnik Mały przebiega ulicami: Białą i Pustą. Posiada jedną jezdnię bitumiczną, dwupasmową o zmiennej szerokości 5,0 – 6,0 m, przy szerokości pasa drogowego od 16,0 do 20,0 m.
- DP1056S relacji Młynek – Poczesna przebiega ulicami: Wiosenną – Łąkową – Południową. Posiada jedną jezdnię dwupasmową, nawierzchnię bitumiczną o zmiennej szerokości 5,0 – 6,0 m, przy szerokości pasa drogowego 12,0 – 18,0 m. Droga połączona jest z DK1 poprzez skrzyżowanie skanalizowane z sygnalizacją świetlną.
- DP1057S relacji Wrzosowa – Huta Stara B – Huta Stara A – Poczesna przebiega ulicami: Długą, Główną, Tkacką i Chabrową. Posiada jedną jezdnię dwupasmową, nawierzchnię bitumiczną o zmiennej szerokości 5,0 – 6,0 m, przy szerokości pasa drogowego 16,0 – 18,0 m.
- DP1058S relacji Brzeziny Nowe – Huta Stara A (Wrzosowa) przebiega ulicą Staszica. Posiada jedną jezdnię dwupasmową o nawierzchni bitumicznej o zmiennej szerokości 5,0 – 6,0 m, przy szerokości pasa drogowego 12,0 – 18,0 m.

- DP1062S relacji Poczesna – Korwinów – Słowik – Wrzosowa, przebiega ulicami: Handlową, Strażacką, Okólną, Źródlaną i Leśną. Droga posiada jedną jezdnię dwupasmową o nawierzchni bitumicznej o zmiennej szerokości 5,0 – 6,0 m, przy szerokości pasa drogowego 14,0 – 20,0 m.
- DP1010S relacji Częstochowa – Dębowiec – Choroń, przebiega duktem leśnym. Posiada jezdnię gruntową o szerokości 3,0 – 4,0 m, przy szerokości pasa drogowego 3,0 – 4,0 m.

Przez teren gminy Poczesna przebiegał będzie transeuropejski korytarz transportowy (autostrada A1) – szlak transportowy i komunikacyjny o znaczeniu krajowym i europejskim: Gdańsk – Bratysława. Uruchomienie wspomnianego odcinka autostrady planowane jest na marzec roku 2019.

Otwarcie ostatniego odcinka autostrady A1 w granicach gminy Poczesna, stanowi ogromny potencjał rozwoju gminy.

Ponadto w znacznym stopniu zostanie odciążona droga krajowa nr 1, która przebiega przez centrum gminy Poczesna, co będzie miało wpływ na komfort życia mieszkańców.

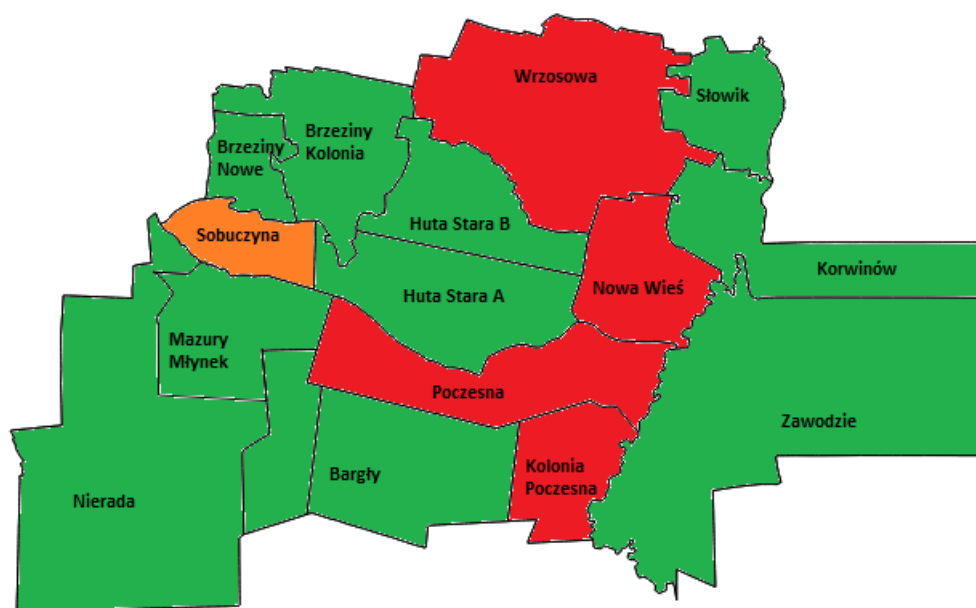
Wyżej wymieniony układ drogowy corocznie generuje przestępstwa i wykroczenia związane z ruchem drogowym. Takie zdarzenia bezpośrednio związane są funkcjonalnością sieci drogowej gminy, zaś ich natężenie oraz lokalizacja wskazują na obszary problemowe w tym zakresie.

Jako wskaźnik problemowy wskazano liczbę zdarzeń drogowych na 100 mieszkańców jednostki analitycznej.

Tabela 14. Liczba zdarzeń drogowych na 100 mieszkańców (dane na rok 2016).

Jednostka analityczna	Liczba zdarzeń drogowych (wypadki, kolizje)	Liczba zdarzeń na 100 mieszkańców
Bargły	7	1,06
Brzeziny - Kolonia	7	1,04
Brzeziny Nowe	2	0,54
Huta Stara A	5	0,86
Huta Stara B	7	0,41
Kolonia Poczesna	34	3,25
Korwinów	0	0,00
Mazury - Młynek	2	1,24
Michałów	1	0,33
Nierada	11	0,98
Nowa Wieś	57	9,61
Poczesna	73	9,32
Słowik	7	0,81
Sobuczyna	4	2,25
Wrzosowa	61	3,05
Zawodzie	7	0,64
RAZEM	285	2,25

Źródło: Opracowanie własne.



Rysunek 11. Prezentacja przestrzenna wskaźnika – liczba zdarzeń drogowych.  
Źródło: Opracowanie własne.

### 3.4.2. Dostęp do usług społecznych

Wysoki poziom dostępności kultury, edukacji i ośrodków pierwszej pomocy jest jednym z podstawowych wyznaczników rozwoju jednostek samorządu terytorialnego, skierowanego na obywateli.

#### Placówki oświatowe

Analizę placówek oświatowych na terenie gminy przedstawiono w poniższej tabeli.

Tabela 15. Inwentaryzacja placówek oświatowych na terenie gminy Poczesna.

Nazwa placówki	Adres	Ilość dzieci	Ilość nauczycieli
Szkoła Podstawowa im. Gustawa Morcinka w Poczesnej	Kolonia Poczesna ul. Szkolna 2	SP - 246 Gim. – 84 razem: 330	43
Szkoła Podstawowa im. Mikołaja Kopernika we Wrzosowej	Wrzosowa ul. Szkolna 4	SP- 133 Gim. 53 razem: 186	31

Szkoła Podstawowa w Hucie Starej B im. Kazimierza Wielkiego w Hucie Starej B	Huta Stara B ul. Mickiewicza 12	$\begin{array}{r} \text{SP- 136} \\ \text{Gim. 29} \\ \hline \text{razem: 165} \end{array}$	28
Szkoła Podstawowa w Nieradzie	Michałów ul. Laurowa 54	$\begin{array}{r} \text{SP- 125} \\ \text{oddz.przedz – 74} \\ \hline \text{razem: 199} \end{array}$	22
Zespół Szkolno-Przedszkolny w Słowiku	Słowik ul. Podlaska 4	$\begin{array}{r} \text{SP – 71} \\ \text{PP - 38} \\ \hline \text{razem: 109} \end{array}$	30
Przedszkole Publiczne w Poczesnej	Poczesna ul. Szkolna 4	91	9
Przedszkole Publiczne w Hucie Starej A	Huta Stara A ul. Lipowa 4	44	8
Przedszkole Publiczne we Wrzosowej	Wrzosowa ul. Szkolna 2	75	9
Przedszkole Publiczne w Hucie Starej B	Huta Stara B ul. Czysta 1	81	11

Źródło: Urząd Gminy Poczesna.

### Obiekty sportowe

Główną infrastrukturę sportową na terenie gminy Poczesna stanowią boiska i obiekty w otoczeniu placówek oświatowych na terenie gminy.

W roku 2010 został oddany kompleks boisk sportowych „Moje boisko-ORLIK 2012” przy Zespole Szkół w Hucie Starej B przy ulicy Mickiewicza. W jego skład wchodzi:

- boisko do piłki nożnej
- boisko wielofunkcyjne do piłki siatkowej i koszykówki
- plac zabaw
- siłownia zewnętrzna

Ponadto na terenie sportowo-rekreacyjnym w Hucie Starej B przy ul. Północnej 1 (siedziba Klubu Olimpia) znajdują się:

- 2 pełnowymiarowe boiska do piłki nożnej
- dwa korty tenisowe
- miasteczko ruchu drogowego
- siłownia zewnętrzna.



Przy Szkole Podstawowej w Poczesnej znajduje się hala sportowa o wymiarach areny: 32 na 18 m i powierzchni 821,54 m<sup>2</sup>. Trybuny stałe mają 219 miejsc. Halę przystosowano do uprawiania sportów takich jak: koszykówka, siatkówka, tenis stołowy, badminton i piłka ręczna.

Dodatkowo w Słowiku funkcjonuje teren rekreacyjno-sportowy w granicach którego zlokalizowane są: kort tenisowy, plac zabaw oraz amfiteatr.

Dodatkową atrakcją na terenie gminy Poczesna jest tor speedrowerowy zlokalizowany w Bargłach, przy ul. Śląskiej, którego budowę zakończono w roku 2015.

### Placówki kulturalne

Najważniejszą jednostką prowadzącą działalność kulturalną jest Gminne Centrum Kultury, Informacji i Rekreacji w Poczesnej, ul. Modrzewiowa 3, 42-262 Poczesna. Jednostka oferuje bardzo bogatą ofertę kulturalną dla wszystkich grup wiekowych z terenu gminy Poczesna.

Dodatkowo na terenie gminy funkcjonuje szereg świetlic, które również w swojej ofercie mają liczne zajęcia dodatkowe, opisane poniżej.

Świetlica Środowiskowa w Słowiku adres: ul. Podlaska 1. Na terenie świetlicy są organizowane liczne zajęcia plastyczne, kulinarne i rekreacyjne. Dodatkowo do zajęć wykorzystywany jest kort tenisowy (gdy tylko pozwalają na to warunki atmosferyczne).

Zajęcia dodatkowe na terenie świetlicy:

- Koło Warcabowe
- Koło Zręcznych Rąk
- Taniec towarzyski

Świetlica Środowiskowa w Brzezinach Nowych adres: ul. Biała 33. W świetlicy organizowane są imprezy okolicznościowe dla dzieci i młodzieży, są to zabawy andrzejkowe, karnawałowe, ogniska, konkursy itp. W okresie ferii zimowych i ferii letnich organizowane są wyjazdy na basen, lodowisko, wyjścia do kin, ogniska.

Zajęcia dodatkowe:

- Aerobik
- Aerobik 50+
- Koło Tenisa Stołowego
- Zajęcia plastyczne
- Kompetencje XXI –język angielski dla dorosłych

W placówce organizowane są cykliczne spotkania z sołtysami i władzami gminy. W okresie letnim w świetlicy goszczą pielnymi zmierzający na Jasną Górę.

Wiejskie Centrum Kultury i Rekreacji w Bargłach adres: ul. Śląska 84. Świetlica jest miejscem prób Młodzieżowej Orkiestry Dętej. W świetlicy odbywają się zebrania sołeckie, spotkania z władzami gminy, spotkania samorządu lokalnego.

Zajęcia dodatkowe na terenie świetlicy:

- Joga fit
- Zumba
- Koło Tenisa Stołowego
- Szachy
- Zajęcia języka angielskiego dla dzieci- Papaya School
- Izba Regionalna dostępna w godzinach otwarcia WCKliR (zwiedzanie po uzgodnieniu z administratorem)
- Dziecięco – Młodzieżowa Orkiestra Dęta
- Pracownia komputerowa
- Kompetencje XXI –język angielski dla dorosłych

Świetlica Środowiskowa w Hucie Starej B adres: ul. Czysta 1 Zajęcia dodatkowe:

- Szachy
- Zespół Taneczny TĘCZA
- Taniec towarzyski dla przedszkolaków
- „Centrum kształcenia na odległość na wsiach.”

Świetlica Środowiskowa we Wrzosowej adres: ul. Strażacka 27. Świetlica jest wyposażona w sprzęt komputerowy z oprogramowaniem i szerokopasmowym dostępem do internetu. W świetlicy można wypożyczyć sprzęt sportowy i skorzystać z niego na boisku za budynkiem.

Zajęcia dodatkowe:

- Zajęcia dla przedszkolaków
- Zespół Folklorystyczny WRZOSOWIANIE grupa C
- „Wioska internetowa – kształcenie na odległość na terenach wiejskich”
- Kompetencje XXI – zajęcia informatyczne dla dorosłych

Świetlica Wiejska w Nowej Wsi adres: ul. Częstochowska 8 Zajęcia dodatkowe:

- Kompetencje XXI –język angielski dla dorosłych
- Zajęcia języka angielskiego dla dzieci- Papaya School

Remiza OSP we Wrzosowej to miejsce spotkań Zespołu Folklorystycznego WRZOSOWIANIE.

Ponadto w świetlicach odbywają się zajęcia terapeutyczno – profilaktyczne.

Dodatkowo działalność kulturalną na terenie gminy prowadzi Biblioteka Gminna w Poczesnej, przy ulicy Modrzewiowej 3 w Poczesnej oraz działające filie.

#### Placówki medyczne

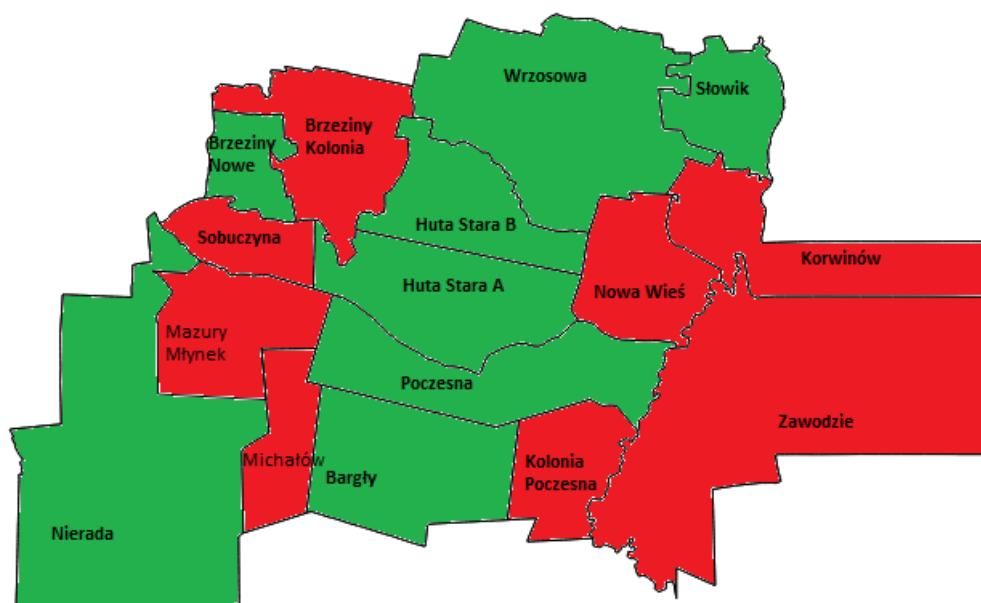
Na terenie gminy Poczesna działają trzy ośrodki Zdrowia:

- we Wrzosowej,
- w Poczesnej,
- w Nieradzie.

Tabela 16. Dostęp do usług społecznych na 100 mieszkańców jednostki analitycznej.

Jednostka analityczna	Dostęp do usług społecznych na 100 mieszkańców jednostki analitycznej
Bargły	0,15
Brzeziny - Kolonia	0,00
Brzeziny Nowe	0,27
Huta Stara A	0,17
Huta Stara B	0,18
Kolonia Poczesna	0,00
Korwinów	0,00
Mazury - Młynek	0,00
Michałów	0,00
Nierada	0,18
Nowa Wieś	0,17
Poczesna	0,64
Słowik	0,23
Sobuczyna	0,00
Wrzosowa	0,20
Zawodzie	0,00
RAZEM	0,14

Źródło: Opracowanie własne.



Rysunek 12. Prezentacja przestrzenna wskaźnika – dostęp do usług społecznych.  
Źródło: Opracowanie własne.

## 3.5. Sfera techniczna – analiza wskaźnikowa

### 3.5.1. Budynki użyteczności publicznej

Jednym z obiektów wymagającym odnowy i zagospodarowania jest budynek Urzędu Gminy Poczesna, który pełni funkcję reprezentacyjną gminy, jednakże wymaga remontu.

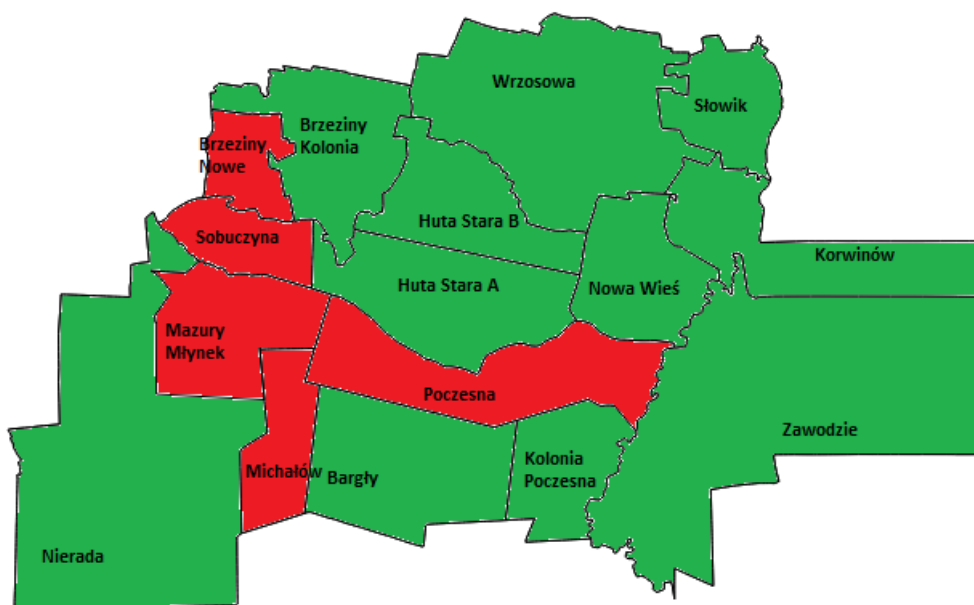
Wykaz obiektów użyteczności publicznej, które wymagają modernizacji zarówno z zewnątrz jak i wewnątrz przedstawiono w poniższej tabeli.

Tabela 17. Liczba budynków użyteczności publicznej wymagających modernizacji na 100 mieszkańców jednostki analitycznej (dane na rok 2016).

Jednostka analityczna	Liczba budynków użyteczności publicznej wymagających modernizacji na 100 mieszkańców jednostki analitycznej
Bargły	0,15
Brzeziny - Kolonia	0,15
Brzeziny Nowe	0,27
Huta Stara A	0,17
Huta Stara B	0,12
Kolonia Poczesna	0,10
Korwinów	0,19

Mazury - Młynek	0,62
Michałów	0,33
Nierada	0,09
Nowa Wieś	0,17
Poczesna	0,51
Słowik	0,12
Sobuczyna	0,56
Wrzosowa	0,10
Zawodzie	0,09
RAZEM	0,23

Źródło: Opracowanie własne.



Rysunek 13. Prezentacja przestrzenna wskaźnika – Liczba budynków użyteczności publicznej wymagających modernizacji na 100 mieszkańców jednostki analitycznej.

Źródło: Opracowanie własne.

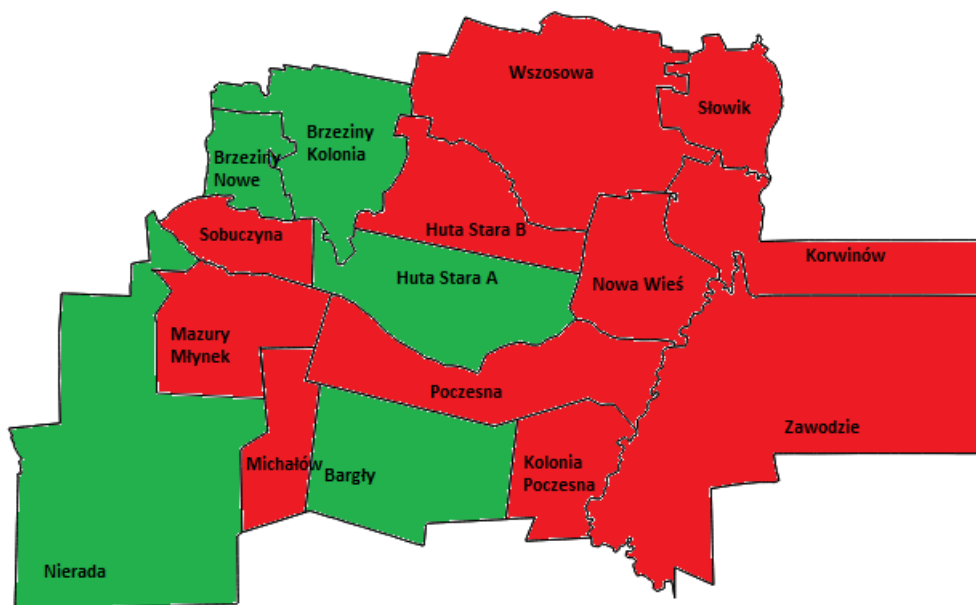
### 3.5.2. Budynki mieszkalne

Wskaźnikiem, który pozwala w sposób ogólny oszacować uwarunkowania przestrzenne danego obszaru (np. zwiększone ryzyko konieczności przeprowadzenia przebudowy obiektu z uwagi na zużycie materiałów, instalacji) jest udział budynków mieszkalnych wybudowanych przed 1989 r. w ogólnej liczbie budynków mieszkalnych.

Tabela 18. Udział budynków przed rokiem wybudowanych przed 89 rokiem w stosunku do wszystkich budynków (dane na rok 2016).

Jednostka analityczna	Udział budynków przed rokiem wybudowanych przed 89 rokiem w stosunku do wszystkich budynków
Bargły	85,24%
Brzeziny - Kolonia	82,17%
Brzeziny Nowe	81,26%
Huta Stara A	81,34%
Huta Stara B	88,20%
Kolonia Poczesna	86,45%
Korwinów	85,94%
Mazury - Młynek	86,12%
Michałów	86,10%
Nierada	85,47%
Nowa Wieś	86,05%
Poczesna	87,40%
Słowik	85,97%
Sobuczyna	86,02%
Wrzosowa	86,40%
Zawodzie + Dębowiec	88,10%
RAZEM	85,51%

Źródło: Opracowanie własne.



Rysunek 14. Prezentacja przestrzenna wskaźnika - udział budynków przed rokiem wybudowanych przed 89 rokiem w stosunku do wszystkich budynków

Źródło: Opracowanie własne.

## 3.6. Sfera środowiskowa

### Sieć wodociągowa i kanalizacyjna

Wszystkie miejscowości w gminie Poczesna wyposażone są w sieć wodociągową. Woda doprowadzona jest z wodociągu komunalnego m. Częstochowy bazującego na ujęciach wód podziemnych Mirów i Wierzchowisko. Na terenie gminy znajduje się ujęcie pomocnicze wód gruntowych w Nieradzie. Długość sieci wodociągowej wynosi 88,6<sup>1</sup> km. Eksploatację systemu wodociągowego, w tym i ujęcia w Nieradzie, prowadzi Przedsiębiorstwo Wodociągów i Kanalizacji Okręgu Częstochowskiego SA w Częstochowie. Ogólny stan techniczny sieci jest dobry.

Tabela 19. Charakterystyka sieci wodociągowej na terenie gminy Poczesna (stan na 31.12.2016 r.).

Lp.	Wskaźnik	Jednostka	Wartość
1	Długość czynnej sieci rozdzielczej	km	88,6 <sup>1</sup>
2	Przyłącza prowadzące do budynków mieszkalnych i zbiorowego zamieszkania	szt.	3349 <sup>1</sup>
3	Woda dostarczona gospodarstwom domowym	dam <sup>3</sup>	409,5
4	Ludność korzystająca z sieci wodociągowej	osoba	12460
5	% ludności korzystający z instalacji	%	98,3
6	Zużycie wody na jednego mieszkańca	m <sup>3</sup>	32,0

Źródło: Główny Urząd Statystyczny, BDL.

Analizując zwodociągowanie gminy Poczesna w ujęciu porównawczym na tle powiatu, województwa i kraju gmina osiągnęła największą wartość wskaźnika.

Tabela 20. Procent ludności korzystającej z sieci wodociągowej w ujęciu porównawczym.

% ludności korzystającej z sieci wodociągowej	2016 r.
Gmina Poczesna	98,3
Powiat częstochowski (gminy wiejskie)	90,9
Województwo śląskie (gminy wiejskie)	95,7
Polska (gminy wiejskie)	91,9

Źródło: Bank danych lokalnych, GUS.

Długość czynnej sieci kanalizacyjnej na terenie gminy wynosi 53,6 km. Liczba mieszkańców korzystających w sieci kanalizacyjnej wynosi 7331 osób.

<sup>1</sup> Dane aktualne na dzień 31.12.2017 r.

Tabela 21. Charakterystyka sieci kanalizacyjnej na terenie gminy Poczesna (stan na 31.12.2016 r.).

Lp.	Wskaźnik	Jednostka	Wartość
1	Długość czynnej sieci kanalizacyjnej	km	53,6 <sup>2</sup>
2	Przyłącza prowadzące do budynków mieszkalnych i zbiorowego zamieszkania	szt.	1518 <sup>2</sup>
3	Ścieki odprowadzone	dam <sup>3</sup>	203,0
4	Ludność korzystająca z sieci kanalizacyjnej	osoba	7331
5	% ludności korzystający z instalacji	%	57,9

Źródło: Główny Urząd Statystyczny, BDL.

Analizując skanalizowanie gminy Poczesna w ujęciu porównawczym na tle województwa i kraju gmina osiągnęła niższą wartość wskaźnika.

Tabela 22. Procent ludności korzystającej z sieci kanalizacyjnej w ujęciu porównawczym.

% ludności korzystającej z sieci kanalizacyjnej	2016 r.
Gmina Poczesna	57,9
Powiat częstochowski (gminy wiejskie)	43,1
Województwo śląskie (gminy wiejskie)	77,8
Polska (gminy wiejskie)	70,2

Źródło: Bank danych lokalnych, GUS.

## Powietrze

Głównymi źródłami zanieczyszczenia powietrza w gminie Poczesna są kotłownie indywidualne i paleniska domowe budynków mieszkalnych, opalane węglem i jego pochodnymi.

Węgiel jako czynnik grzewczy, stosowany jest przez ponad połowę podmiotów gospodarczych jak i budynków mieszkalnych. W lokalach mieszkalnych, pracują także kotłownie opalane olejem opałowym (4,3%) i drewnem (4,3%)<sup>3</sup>

Kotłownie opalane węglem są uciążliwe w zależności od warunków pogodowych, decydujących o przewietrzaniu terenu i rozpraszaniu zanieczyszczeń.

Na terenie gminy Poczesna na jakość powietrza ma wpływ także:

- emisja komunikacyjna związana głównie z przebiegiem drogi krajowej nr 1 przez centrum gminy Poczesna (prowadzone oceny wykazują, że emisja komunikacyjna czyli liniowa, ma istotny, o wzrostowej tendencji wpływ na jakość powietrza),

<sup>2</sup> Dane aktualne na dzień 31.12.2017 r.

<sup>3</sup> Informację zaczerpnięte z Planu Gospodarki Niskoemisyjnej dla Gminy Poczesna.



- emisja napływowa związana z bezpośrednim sąsiedztwem gminy Poczesna z miastem Częstochowa.

Zanieczyszczenie powietrza atmosferycznego występuje na terenie wszystkich jednostek analitycznych.

---

## 4. Wyznaczenie obszaru zdegradowanego - podsumowanie analizy wskaźnikowej

---

### 4.1. Sfera społeczna

---

Diagnoza zjawisk społecznych jest pierwszym etapem prowadzącym do wyznaczenia obszaru zdegradowanego na terenie gminy Poczesna. Wyznaczono 6 wskaźników, które poddano analizie w wymiarze terytorialnym w oparciu o dane ilościowe aktualne na rok 2016. Poniżej zaprezentowana tabela wskazuje liczbę negatywnych zjawisk społecznych w poszczególnych jednostkach analitycznych.

W diagnozie społecznej wyznaczone zostały następujące wskaźniki:

- Przyrost naturalny na 100 mieszkańców jednostki analitycznej,
- Liczba bezrobotnych na 100 mieszkańców jednostki analitycznej,
- Liczba długotrwale bezrobotnych na 100 mieszkańców jednostki analitycznej,
- Liczba przydzielonych świadczeń społecznych na 100 mieszkańców jednostki analitycznej,
- Liczba popełnionych wykroczeń na 100 mieszkańców jednostki analitycznej,
- Liczba niebiskich kart na 100 mieszkańców jednostki analitycznej.

Tabela 23. Liczba negatywnych zjawisk społecznych.

Jednostka analityczna	Przyrost naturalny na 100 mieszkańców jednostki analitycznej	Liczba osób bezrobotnych na 100 mieszkańców jednostki analitycznej	Liczba osób długotrwale bezrobotnych na 100 mieszkańców jednostki analitycznej	Liczba przyznanych świadczeń społecznych na 100 mieszkańców jednostki analitycznej	Liczba popełnionych wykroczeń na 100 mieszkańców jednostki analitycznej	Liczba niebiskich kart na 100 mieszkańców jednostki analitycznej	Liczba negatywnych zjawisk społecznych
Bargły	1,22	1,67	0,46	6,08	7,90	0,46	3
Brzeziny - Kolonia	1,04	2,83	1,04	3,73	1,04	0,15	1
Brzeziny Nowe	1,61	4,03	1,61	11,02	0,54	0,00	3
Huta Stara A	0,52	2,58	1,20	5,50	1,03	0,00	4
Huta Stara B (z osiedlem robotniczym)	0,76	4,33	1,46	6,20	17,91	0,18	6
Kolonia Poczesna	0,75	2,01	0,48	2,58	3,72	0,10	1
Korwinów	0,75	2,80	1,12	4,30	5,05	0,00	3
Mazury - Młynek	1,24	3,11	1,24	1,24	1,24	0,00	2
Michałów	0,67	2,01	1,00	2,68	0,00	0,00	1
Nierada	1,07	2,22	1,24	3,91	1,69	0,18	2
Nowa Wieś	1,01	2,02	1,01	4,55	29,51	0,00	2
Poczesna	0,38	2,30	0,77	4,09	17,88	0,26	3
Słowik	0,46	3,01	1,04	2,55	1,51	0,23	3
Sobuczyna	1,12	2,81	0,56	0,00	0,00	0,00	1
Wrzosowa	0,70	2,80	1,30	4,51	2,50	0,15	4
Zawodzie + Dębowiec	1,18	2,82	1,18	4,74	7,38	0,36	5

Źródło: Opracowanie własne.

## 4.2. Sfera gospodarcza

Diagnoza zjawisk gospodarczych była drugim etapem prowadzącym do wyznaczenia obszaru zdegradowanego na terenie gminy Poczesna. Wyznaczono 2 wskaźniki, które poddano analizie w wymiarze terytorialnym w oparciu o dane ilościowe aktualne na rok 2016.

W diagnozie gospodarczej wyznaczone zostały następujące wskaźniki:

- Liczba podmiotów gospodarczych na 100 mieszkańców jednostki analitycznej,
- Liczba nowo zarejestrowanych podmiotów gospodarczych na 100 mieszkańców jednostki analitycznej,

Tabela 24. Liczba negatywnych zjawisk gospodarczych.

Jednostka analityczna	Liczba podmiotów gospodarczych na 100 mieszkańców jednostki analitycznej	Liczba nowo zarejestrowanych podmiotów gospodarczych na 100 mieszkańców jednostki analitycznej	Liczba negatywnych zjawisk gospodarczych
Bargły	7,90	0,61	2
Brzeziny - Kolonia	12,22	1,34	0
Brzeziny Nowe	10,75	1,61	0
Huta Stara A	6,70	0,52	2
Huta Stara B (z osiedlem robotniczym)	7,61	0,76	2
Kolonia Poczesna	8,88	0,76	2
Korwinów	10,09	0,75	1
Mazury - Młynek	3,73	0,00	2
Michałów	7,36	1,00	1
Nierada	5,51	0,62	2
Nowa Wieś	11,47	0,34	1
Poczesna	12,52	1,40	0
Słowik	6,72	0,93	1
Sobuczyna	10,11	0,56	1
Wrzosowa	11,07	1,45	0
Zawodzie + Dębowiec	7,83	0,73	2

Źródło: Opracowanie własne.

### 4.3. Sfera techniczna, przestrzenno – funkcjonalna i środowiskowa

Diagnoza zjawisk technicznych i przestrzenno – funkcjonalnych była trzecim etapem prowadzącym do wyznaczenia obszaru zdegradowanego na terenie gminy Poczesna. Wyznaczono 4 wskaźniki, które poddano analizie w wymiarze terytorialnym w oparciu o dane ilościowe aktualne na rok 2016.

W diagnozie technicznej i przestrzenno – funkcjonalnej wyznaczone zostały następujące wskaźniki:

- Liczba zdarzeń drogowych na 100 mieszkańców jednostki analitycznej,
- Dostęp do usług społecznych na 100 mieszkańców jednostki analitycznej,
- Liczba budynków użyteczności publicznej wymagających modernizacji na 100 mieszkańców jednostki analitycznej,
- Udział budynków przed rokiem wybudowanych przed 89 rokiem w stosunku do wszystkich budynków.

Tabela 25. Liczba negatywnych zjawisk przestrzennych, technicznych.

Jednostka analityczna	Liczba zdarzeń drogowych na 100 mieszkańców jednostki analitycznej	Dostęp do usług społecznych na 100 mieszkańców jednostki analitycznej	Liczba budynków użyteczności publicznej wymagających modernizacji na 100 mieszkańców jednostki analitycznej	Udział budynków przed rokiem wybudowanych przed 89 rokiem w stosunku do wszystkich budynków	Liczba negatywnych zjawisk przestrzenno – funkcjonalnych i technicznych
Bargły	1,06	0,15	0,15	85,24%	0
Brzeziny - Kolonia	1,04	0,00	0,15	82,17%	1
Brzeziny Nowe	0,54	0,27	0,27	81,26%	1
Huta Stara A	0,86	0,17	0,17	81,34%	0
Huta Stara B (z osiedlem robotniczym)	0,41	0,18	0,12	88,20%	1
Kolonia Poczesna	3,25	0,00	0,10	86,45%	3
Korwinów	0,00	0,00	0,19	85,94%	2
Mazury - Młynek	1,24	0,00	0,62	86,12%	3
Michałów	0,33	0,00	0,33	86,10%	3
Nierada	0,98	0,18	0,09	85,47%	0
Nowa Wieś	9,61	0,17	0,17	86,05%	2
Poczesna	9,32	0,64	0,51	87,40%	3
Słowik	0,81	0,23	0,12	85,97%	1
Sobuczyna	2,25	0,00	0,56	86,02%	3
Wrzosowa	3,05	0,20	0,10	86,40%	2
Zawodzie + Dębowiec	0,64	0,00	0,09	88,10%	2

Źródło: Opracowanie własne.

## 4.4. Zasięg obszarów zdegradowanych

Kluczowym etapem przeprowadzonej analizy było wskazanie obszarów zdegradowanych, które po pierwsze wykazują największą liczbę negatywnych zjawisk społecznych oraz dodatkowo w pozostałych analizowanych sferach wykazują także kumulację cech (dotyczącej sfery gospodarczej bądź sfery technicznej, przestrzenno – funkcjonalnej i środowiskowej).

Tabela 26. Syntetyczne zestawienie negatywnych czynników w jednostkach analitycznych.

Jednostka analityczna	Problemy społeczne	Problemy gospodarcze	Problemy funkcjonalno – przestrzenne i techniczne	Obszar zdegradowany
Bargły				
Brzeziny - Kolonia				
Brzeziny Nowe				
Huta Stara A				
Huta Stara B (z osiedlem robotniczym)				
Kolonia Poczesna				
Korwinów				
Mazury - Młynek				
Michałów				
Nierada				
Nowa Wieś				
Poczesna				
Słowik				
Sobuczyna				
Wrzosowa				
Zawodzie + Dębowiec				

Źródło: Opracowanie własne.

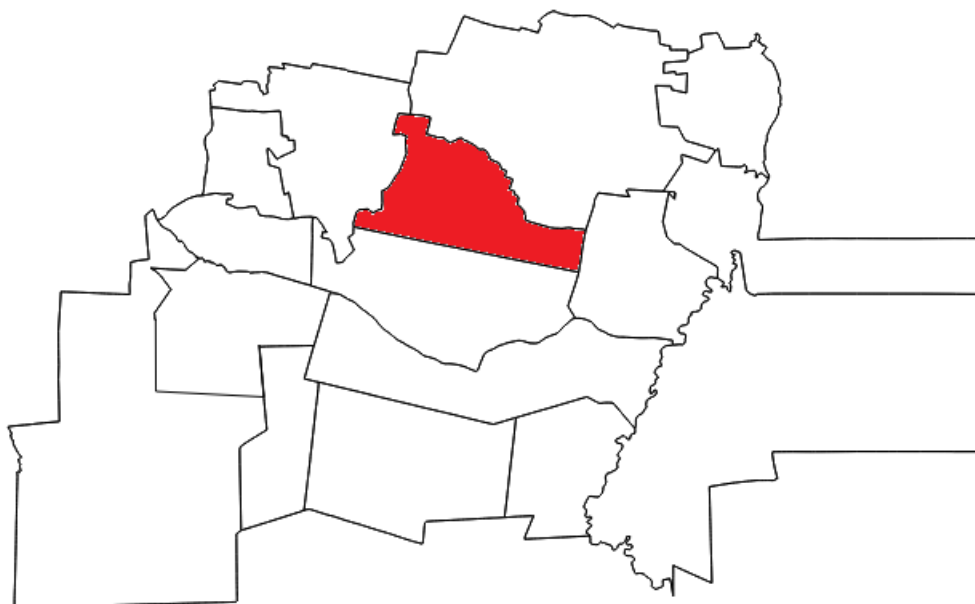
Przeprowadzona diagnoza pozwoliła na wskazanie obszaru zdegradowanego, który obejmuje teren jednostki analitycznej Huta Stara B.

## 5. Wyznaczenie obszaru rewitalizacji

Analiza wyników uzyskanych z przeprowadzonej diagnozy oraz ocena obecnej sytuacji w Gminie Poczesna doprowadziły do wyodrębnienia obszaru rewitalizacji na terenie gminy, który cechuje się największą kumulacją negatywnych zjawisk i problemów, jak również znacznym potencjałem

rozwojowym. Obok kryterium wysokiego stopnia degradacji przy wyborze obszarów rewitalizacji istotnym czynnikiem była identyfikacja znacznych możliwości realizacji potencjalnych działań naprawczych, zarówno działań tak zwanych miękkich, jak i twardych, stwarzając realną możliwość kreowania pozytywnych zmian na obszarze zdegradowanym, a w konsekwencji pozytywnie wpływać na kondycję całej gminy Poczesna. Wyznaczony obszar rewitalizacji zajmuje 261,61 ha i zamieszkały jest przez 1709 osób. Wytypowany obszar rewitalizacji zajmuje 4,37 % powierzchni gminy oraz jest zamieszkały przez 13,49 % mieszkańców gminy. Wobec powyższego, wskazany obszar rewitalizacji nie przekroczył 20% powierzchni gminy ani nie jest zamieszkały przez więcej niż 30% liczby jej mieszkańców.

Wyznaczony obszar rewitalizacji obejmuje w całości obszar zdegradowany jednostki analitycznej Huta Stara B.



Rysunek 15. Wyznaczony obszar rewitalizacji na terenie gminy Poczesna.  
Źródło: Opracowanie własne.

---

## 5.1. Uzasadnienie wyrobu obszaru rewitalizacji

---

Na terenie jednostki analitycznej Huta Stara B odnotowano największą liczbę problemów społecznych:

- Wysoka liczba świadczeń przyznanych przez Gminny Ośrodek Pomocy Społecznej.
- Jedna z najwyższych wartości dotyczących stopy bezrobocia.
- Wysoka liczba osób długotrwale bezrobotnych (powyżej 2 lat).

- Problem starzejącego się społeczeństwa.
- Wysoka liczba popełnionych wykroczeń (brak poczucia bezpieczeństwa).

Wszystkie analizowane wartości wskaźników społecznych na terenie jednostki analitycznej Huta stara B miały wartości poniżej wartości referencyjnej dla całej gminy Poczesna.

Dodatkowo odnotowano problemy w strefie gospodarczej:

- Niski wskaźnik rozwoju przedsiębiorczości (niska liczba nowo zarejestrowanych podmiotów gospodarczych).

## Spis wykresów

Wykres 1. Liczba mieszkańców gminy Poczesna w ostatnich latach.....	9
Wykres 2. Gęstość zaludnienia na km <sup>2</sup> miejscowości gminy Poczesna.....	9
Wykres 3. Przyrost naturalny na terenie jednostek analitycznych w roku 2016.....	10
Wykres 4. Liczba przyznanych świadczeń przez GOSP w Poczesnej w ostatnich latach. ....	12
Wykres 5. Formy udzielanej pomocy przez GOPS w Poczesnej w 2016 roku. ....	13
Wykres 6. Liczba popełnianych przestępstw na terenie gminy Poczesna w ostatnich latach. ....	15
Wykres 7. Prezentacja przestrzenna wskaźnika – liczba wydanych niebieskich kart. ....	17
Wykres 8. Liczba bezrobotnych w latach 2010 – 2016 na terenie gminy Poczesna. Źródło: PUP w Częstochowie. ....	18
Wykres 9. Liczba podmiotów gospodarczych na terenie gminy Poczesna. ....	23
Wykres 10. Liczba podmiotów gospodarczych z podziałem na jednostki analityczne na terenie gminy Poczesna w roku 2016. ....	24

## Spis tabel

Tabela 1. Powierzchnia jednostek analitycznych na terenie gminy Poczesna. ....	7
Tabela 2. Przyrost naturalny na 100 mieszkańców jednostki analitycznej (dane na rok 2016).....	10
Tabela 3. Liczba przydzielonych świadczeń na 100 mieszkańców jednostki analitycznej (dane na rok 2016). ....	13
Tabela 4. Liczba popełnionych wykroczeń na 100 mieszkańców jednostki analitycznej (dane na rok 2016). ....	15
Tabela 5. Liczba wydanych niebieskich kart na 100 mieszkańców jednostki analitycznej (dane na rok 2016).....	17
Tabela 6. Liczba osób długotrwale bezrobotnych (dane na rok 2016).....	18
Tabela 7. Liczba osób długotrwale bezrobotnych (dane na rok 2016). ....	20
Tabela 8. Wyniki sprawdzianu szóstoklasistów w ujęciu porównawczym – część humanistyczna. ....	21
Tabela 9. Wyniki sprawdzianu szóstoklasistów w ujęciu porównawczym – część matematyczna. ....	21
Tabela 10. Wyniki sprawdzianu szóstoklasistów w ujęciu porównawczym – język angielski. ....	22
Tabela 11. Podmioty wg PKD 2007 i rodzajów działalności w roku 2016 na terenie gminy Poczesna. ....	23
Tabela 12. Liczba podmiotów gospodarczych na 100 mieszkańców jednostki analitycznej (dane na rok 2016).....	25
Tabela 13. Liczba nowo zarejestrowanych podmiotów gospodarczych na 100 mieszkańców jednostki analitycznej (dane na rok 2016). ....	26
Tabela 14. Liczba zdarzeń drogowych na 100 mieszkańców (dane na rok 2016). ....	29
Tabela 15. Inwentaryzacja placówek oświatowych na terenie gminy Poczesna. ....	30
Tabela 16. Dostęp do usług społecznych na 100 mieszkańców jednostki analitycznej. ....	34
Tabela 18. Liczba budynków użyteczności publicznej wymagających modernizacji na 100 mieszkańców jednostki analitycznej (dane na rok 2016). ....	35
Tabela 19. Udział budynków przed rokiem wybudowanych przed 89 rokiem w stosunku do wszystkich budynków (dane na rok 2016). ....	37
Tabela 20. Charakterystyka sieci wodociągowej na terenie gminy Poczesna (stan na 31.12.2016 r.) ....	38
Tabela 21. Procent ludności korzystającej z sieci wodociągowej w ujęciu porównawczym. ....	38
Tabela 22. Charakterystyka sieci kanalizacyjnej na terenie gminy Poczesna (stan na 31.12.2016 r.).....	39
Tabela 23. Procent ludności korzystającej z sieci kanalizacyjnej w ujęciu porównawczym. ....	39
Tabela 24. Liczba negatywnych zjawisk społecznych.....	41
Tabela 25. Liczba negatywnych zjawisk gospodarczych. ....	42
Tabela 26. Liczba negatywnych zjawisk przestrzennych, technicznych.....	43
Tabela 27. Syntetyczne zestawienie negatywnych czynników w jednostkach analitycznych. ....	44



---

## Spis rysunków

---

<i>Rysunek 1. Granice administracyjne gminy Poczesna. ....</i>	<i>4</i>
<i>Rysunek 2. Położenie gminy Poczesna na tle powiatu częstochowskiego. ....</i>	<i>5</i>
<i>Rysunek 3. Podział gminy Poczesna na jednostki analityczne. ....</i>	<i>7</i>
<i>Rysunek 4. Prezentacja przestrzenna wskaźnika – przyrost naturalny. ....</i>	<i>11</i>
<i>Rysunek 5. Prezentacja przestrzenna wskaźnika – liczba świadczeń społecznych. ....</i>	<i>14</i>
<i>Rysunek 6. Prezentacja przestrzenna wskaźnika – liczba wykroczeń. ....</i>	<i>16</i>
<i>Rysunek 7. Prezentacja przestrzenna wskaźnika – liczba bezrobotnych na 100 mieszkańców jednostki analitycznej. ....</i>	<i>19</i>
<i>Rysunek 8. Prezentacja przestrzenna wskaźnika – liczba długotrwale bezrobotnych na 100 mieszkańców jednostki analitycznej. ....</i>	<i>20</i>
<i>Rysunek 9. Prezentacja przestrzenna wskaźnika – liczba podmiotów gospodarczych. ....</i>	<i>25</i>
<i>Rysunek 10. Prezentacja przestrzenna wskaźnika – liczba nowo zarejestrowanych podmiotów gospodarczych na 100 mieszkańców jednostki analitycznej. ....</i>	<i>27</i>
<i>Rysunek 11. Prezentacja przestrzenna wskaźnika – liczba zdarzeń drogowych. ....</i>	<i>30</i>
<i>Rysunek 12. Prezentacja przestrzenna wskaźnika – dostęp do usług społecznych. ....</i>	<i>35</i>
<i>Rysunek 13. Prezentacja przestrzenna wskaźnika – Liczba budynków użyteczności publicznej wymagających modernizacji na 100 mieszkańców jednostki analitycznej. ....</i>	<i>36</i>
<i>Rysunek 14. Prezentacja przestrzenna wskaźnika - udział budynków przed rokiem wybudowanych przed 89 rokiem w stosunku do wszystkich budynków. ....</i>	<i>37</i>
<i>Rysunek 15. Wyznaczony obszar rewitalizacji na terenie gminy Poczesna. ....</i>	<i>45</i>

## **UZASADNIENIE**

Przygotowanie diagnozy miało na celu zapoznanie się z uwarunkowaniami i dynamikami społeczno – gospodarczymi w gminie Poczesna w podziale na sołectwa i porównanie danych statystycznych opisujących funkcjonowanie gminy w różnych aspektach z innymi gminami wiejskimi.

Diagnoza społeczno – gospodarcza stanowi materiał wyjściowy do opracowania Lokalnego Programu Rewitalizacji dla Gminy Poczesna