

MAPA DO CELÓW PROJEKTOWYCH  
 woj. łódzkie; powiat częstochowski  
 Jednostka ewidencyjna Poczesna- 240413\_2  
 Obręb Huta Stara B - 0004  
 działka :153/55, 153/56

Mapa zasadnicza ukł. ad 2000(6): 6.140.31.06.3.3  
 Ukł. ad odniesienia wysokości - Kronsztadt 86  
 Skala 1 : 500

Mapę sporządził geodeta uprawniony Jan Zduńczyk

W zakresie działki 153/56 niniejsza mapa spełnia wymogi par. 79 pkt 5 i 6 DZ.U nr 263 poz 1572 z 2011 r. Rozporządzenia Ministra Spraw Wewnętrznych i Administracji

W zakresie działki 153/55 niniejsza mapa nie spełnia wymogów par. 79 pkt 5 i 6 DZ.U nr 263 poz 1572 z 2011 r. Rozporządzenia Ministra Spraw Wewnętrznych i Administracji

Brak służebności gruntowych na przedmiotowych działkach






Dane planistyczne nanesiono na podstawie Uchwały NR 25/IV/15 RADY GMIN POCZESNA z dnia 29 stycznia 2015 r.

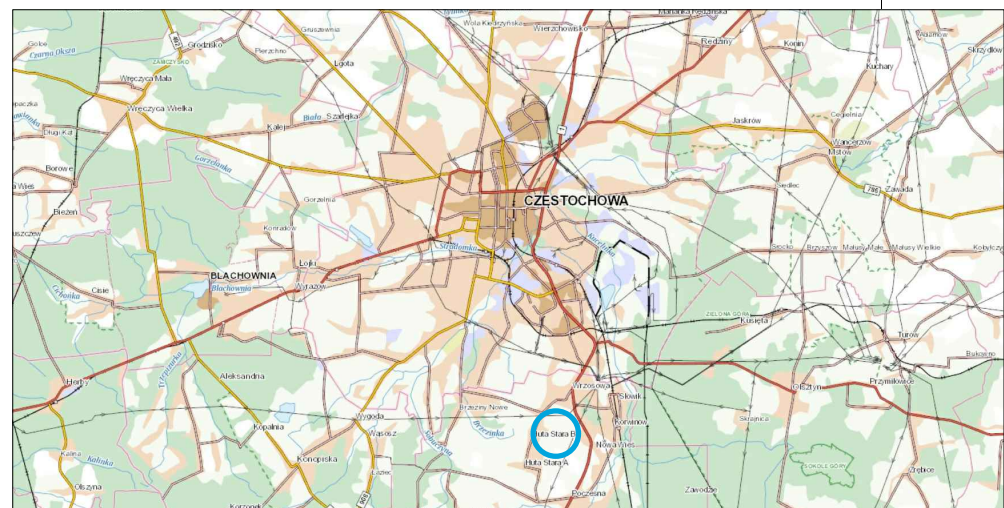
GK. 6641.814.2018

par. 79 pkt 5 i 6 DZ.U nr 263 poz 1572 z 2011 r.








par. 79 pkt 5 i 6 DZ.U nr 263 poz 1572 z 2011 r.

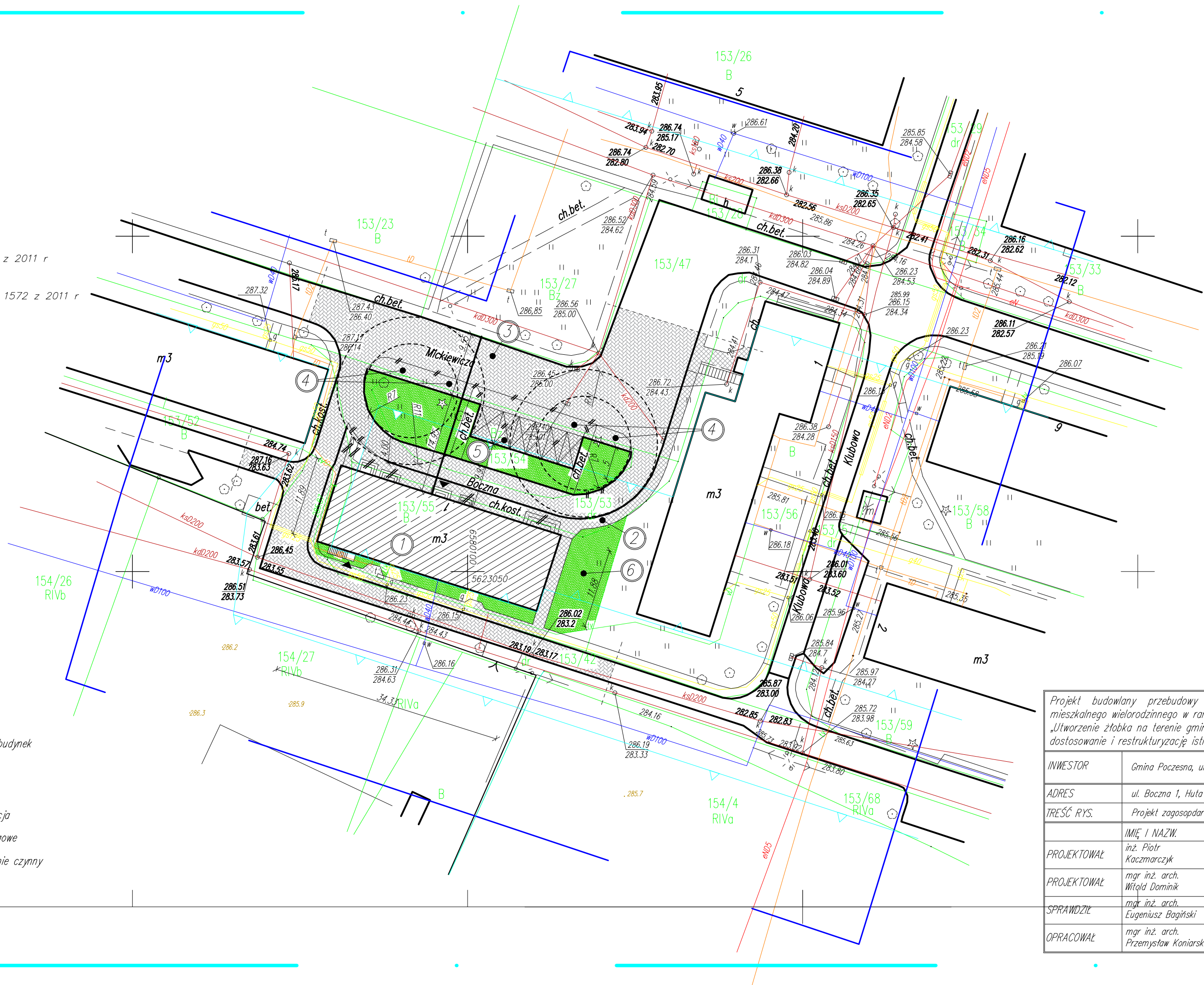
Legenda

-  linia rozgraniczająca przeznaczenie gruntów w MPZP
-  nieprzekraczalna linia zabudowy
-  tereny zabudowy mieszkaniowej wielorodzinnej
-  tereny zabudowy usługowej
-  tereny ciągów pieszo-jezdnych



○ lokalizacja: Huta Stara B, ul. Boczna 2, Poczesna

-  wejście do budynku
-  1. przedmiotowy budynek
-  2. chodnik
-  3. komunikacja
-  4. proj. komunikacja
-  5. miejsca parkingowe
-  6. teren biologicznie czynny



projekt zagospodarowania terenu  
 działki nr 153/55  
 obręb Huta Stara B 0004  
 skala 1:500

Podkład mapy, na którym wykonano projekt jest zgodny z mapą do celów projektowych zarejestrowaną pod nr. G111.6641.814.2018 z \_\_\_\_\_.2018

Bilans terenu	m <sup>2</sup>
pow. zabudowy (istniejąca)	413,68
pow. działki:	676

Projekt budowlany przebudowy pomieszczeń zlokalizowanych na parterze budynku mieszkalnego wielorodzinnego w ramach zadania pn. „Utworzenie żłobka na terenie gminy poczesna, w miejscowości Huta Stara B, poprzez dostosowanie i restrukturyzację istniejącej infrastruktury lokalowej”

INWESTOR	Gmina Poczesna, ul. Wolności 2, Poczesna					
ADRES	ul. Boczna 1, Huta Stara B, Poczesna, działka nr ewid. 153/55, obręb 0004					
TREŚĆ RYS.	Projekt zagospodarowania terenu					
	IMIĘ I NAZWI.	NR UPRAWNIENI	PODPIS	DATA	SKALA	NR RYS.
PROJEKTOWAŁ	inż. Piotr Kozmarczyk	FT 83861/58/83 JAN-VIII/83861/20/89		05/2018	1:500	1
PROJEKTOWAŁ	mgr inż. arch. Witold Dominik	65/98				
SPRAWDZIŁ	mgr inż. arch. Eugeniusz Bogiński	23/25/KI				
OPRACOWAŁ	mgr inż. arch. Przemysław KoniarSKI	-----				NR STR. 32