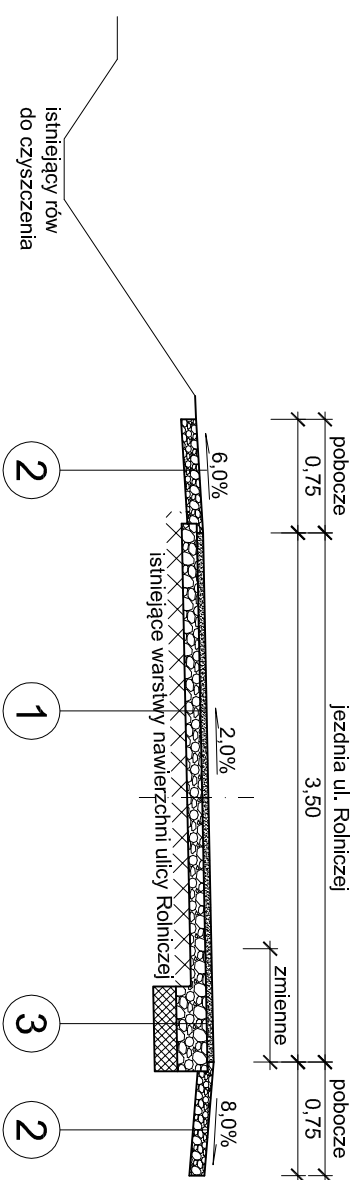
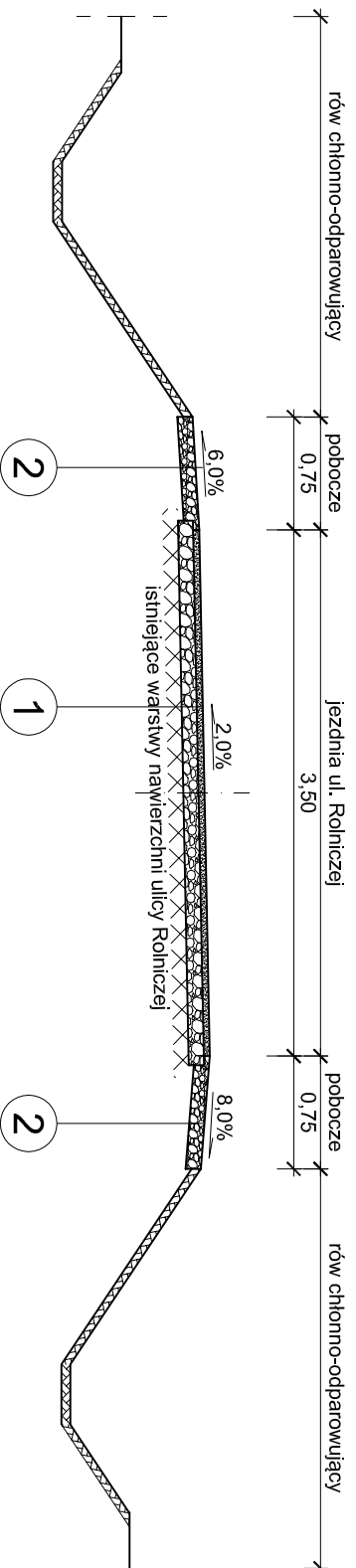


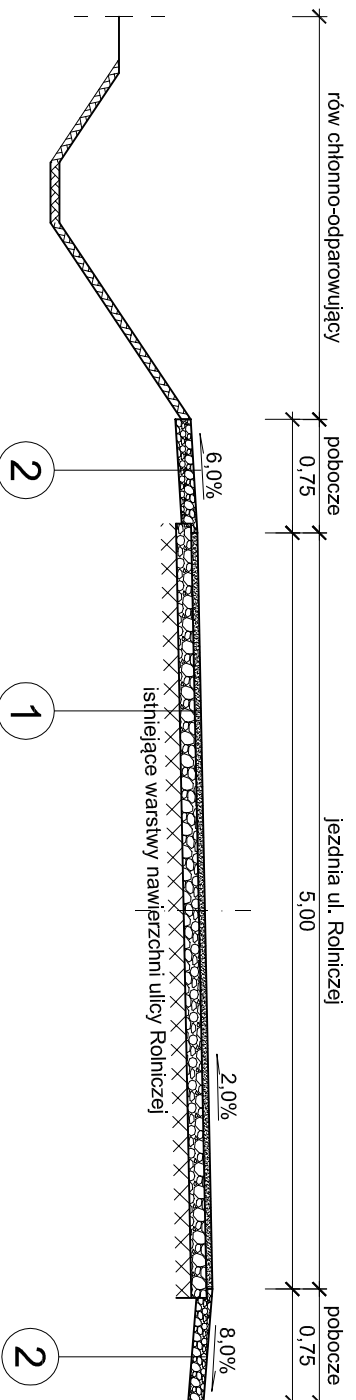
przekrój 1-1 km 0+100,0



przekrój 2-2 km 0+300,0



przekrój 3-3 km 0+950,0



1	warstwa ścieralna AC 11S asfalt 50/70 - 5cm wzmocnienie i profilowanie istniejącej nawierzchni- mieszanka niezwiązana C50/30, frakcja 0+31,5mm, E2280MPa - 10cm frezowanie istniejącej nawierzchni bitumicznej - 5cm
2	mieszanka niezwiązana C50/30, frakcja 0+31,5mm - 10cm
3	warstwa ścieralna AC 11S asfalt 50/70 - 5cm podbudowa z mieszanki niezwiązanej C50/30, frakcja 0+31,5mm, E2280MPa - 20cm warstwa odsączająca, pospółka - 15cm

<h2 style="text-align: center;">Optovia</h2> <p style="text-align: center;">OPTOVIA Siedziba: 50-334 Wrocław, ul. Ukryta 12/11 Pracownia: 42-217 Częstochowa, Al. Jędrzejowskiej Maryi Panny 51 TEL: 603 760 610 e-mail: pracownia@optovia.pl NIP 949-182-42-11</p>		Stadium i część:		Rysunek nr: 3 <small>Amc20.LT.209 kierując nr 347-45590916</small>
		Nazwa rysunku: PRZEKROJE KONSTRUKCYJNE		
Temat: Przebudowa drogi dojazdowej do gruntów rolnych w Hucie Starej A gmina Poczesna		PROJEKT TECHNICZNY		Skala: 1:50
Inwestor: Gmina Poczesna ul. Wolności 2 42-262 Poczesna		Projektant: Inż. Ryszard Sidorowicz Nr uprawnień: SLK10096P/WOK/03		Podpis: