
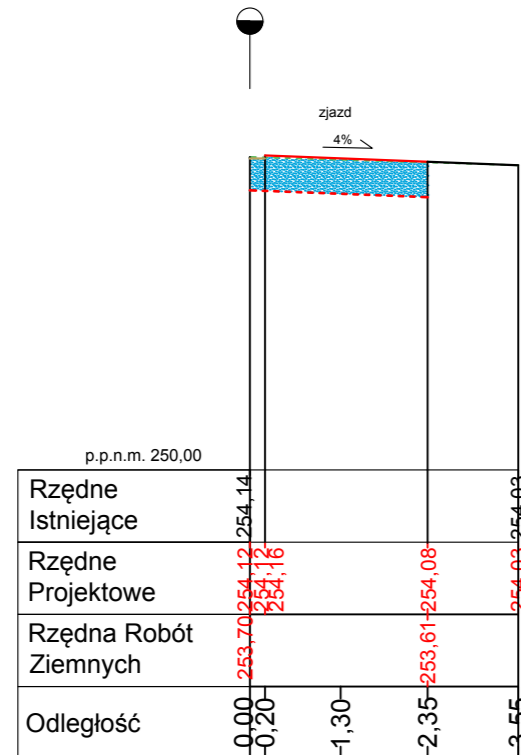



P8
km 0+160,00
w=0,82m²
n=0,12m²




P9
km 0+180,00
w=1,06m²
n=0,00m²



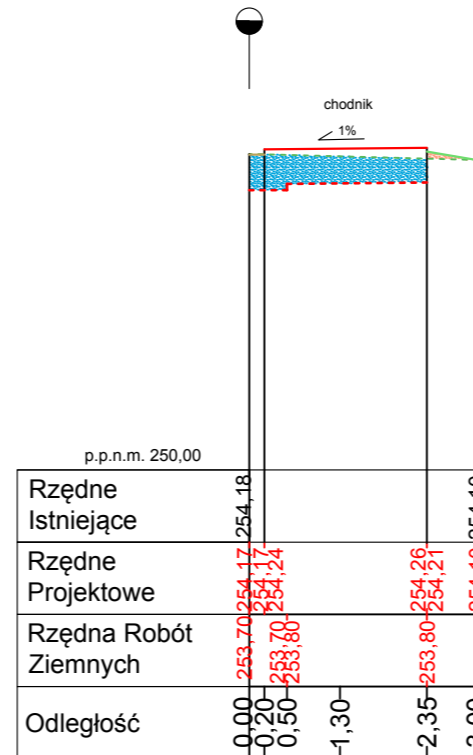
P10
km 0+200,00
w=0,93m²
n=0,00m²



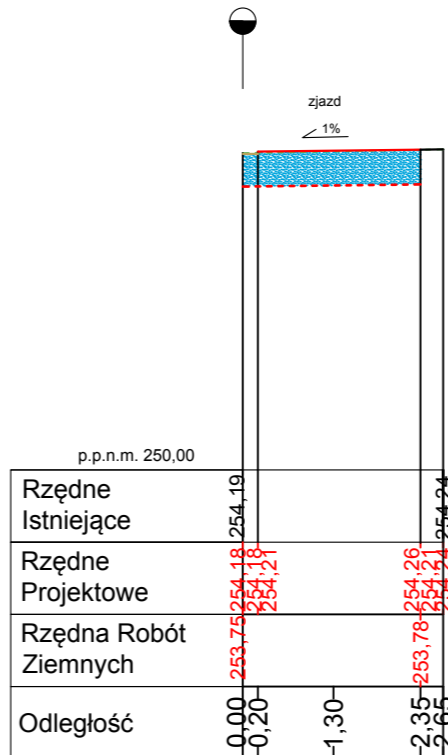
P11
km 0+220,00
w=1,09m²
n=0,00m²



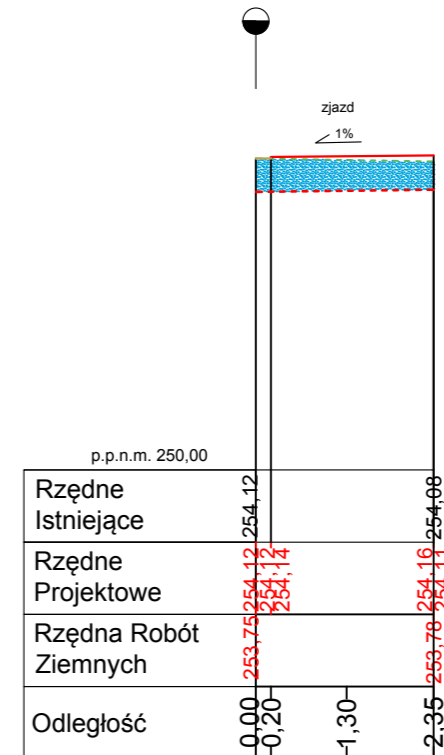
P12
km 0+240,00
w=0,91m²
n=0,03m²



P13
km 0+260,00
w=1,06m²
n=0,00m²



P14
km 0+280,00
w=0,96m²
n=0,00m²



Legenda

- proj. rzędne
- - - proj. rzędne robót ziemnych
- - - teren istniejący
- wykop
- nasyp

Temat	BUDOWA CHODNIKÓW NA TERENIE GMINY POCZESNA – PROJEKT BUDOWLANY CHODNIKA PRZY DRODZE UL. RÓWNOLEGŁA W OBRĘBIE DZIAŁEK NR. EWIDENCYJNY: 470, 613, 481, 327, 328, GMINA POCZESNA	
Temat rys.	Przekroje Poprzeczne	
Inwestor	GMINA POCZESNA ul. Wolności 2 42-262 Poczesna	
Projektant: (cz. drogowy)	mgr inż. Marcin Wołek upr. nr SLK/8716/PWBD/19	Podpis
Data 10.2020r.	Skala 1:100	Rys. Nr 4