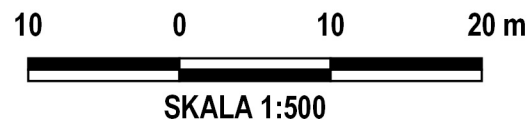




GMINA POCZESNA

MIEJSCOWY PLAN ZAGOSPODAROWANIA PRZESTRZENNEGO DLA TERENÓW POŁOŻONYCH W MIEJSCOWOŚCI SŁOWIK



LEGENDA:

Oznaczenia graficzne będące obowiązującymi ustaleniami planu:

- GRANICA OBSZARU OBJĘTEGO MIEJSCOWYM PLANEM ZAGOSPODAROWANIA PRZESTRZENNEGO
- LINIA ROZGRANICZAJĄCA TERENY O RÓŻNYM PRZEZNACZENIU LUB RÓŻNYCH ZASADACH ZAGOSPODAROWANIA
- NIEPRZEKRACZALNA LINIA ZABUDOWY

Literowe i barwne oznaczenia graficzne dotyczące przeznaczenia terenów:

- 1MN-U** TEREN ZABUDOWY MIESZKANIOWEJ JEDNORODZINNEJ LUB USŁUG

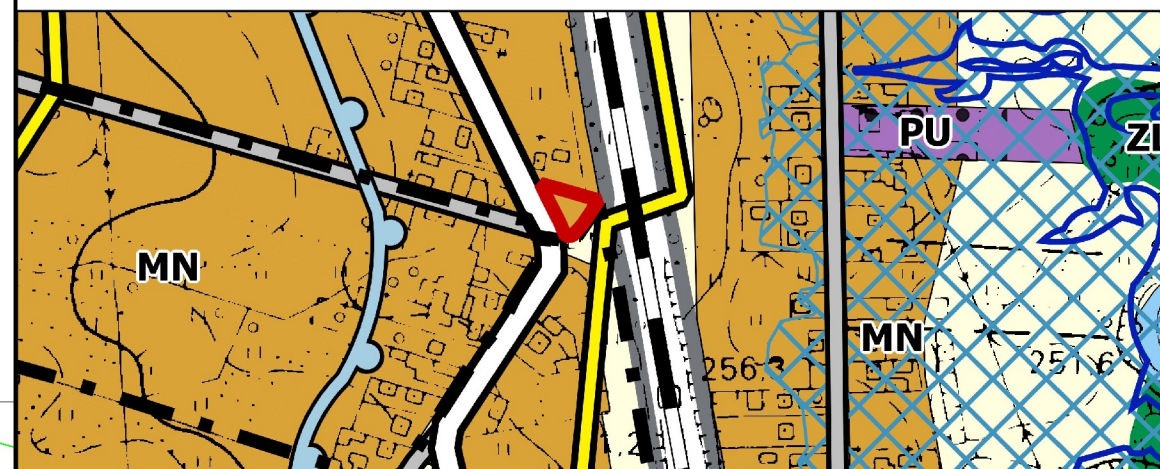
Oznaczenia informacyjne:

- LINIA WYMIAROWANIA (WYMIAR PODANY W METRACH)
- KRAWĘDŹ JEZDNI (DROGA POWIATOWA NR 1062S)

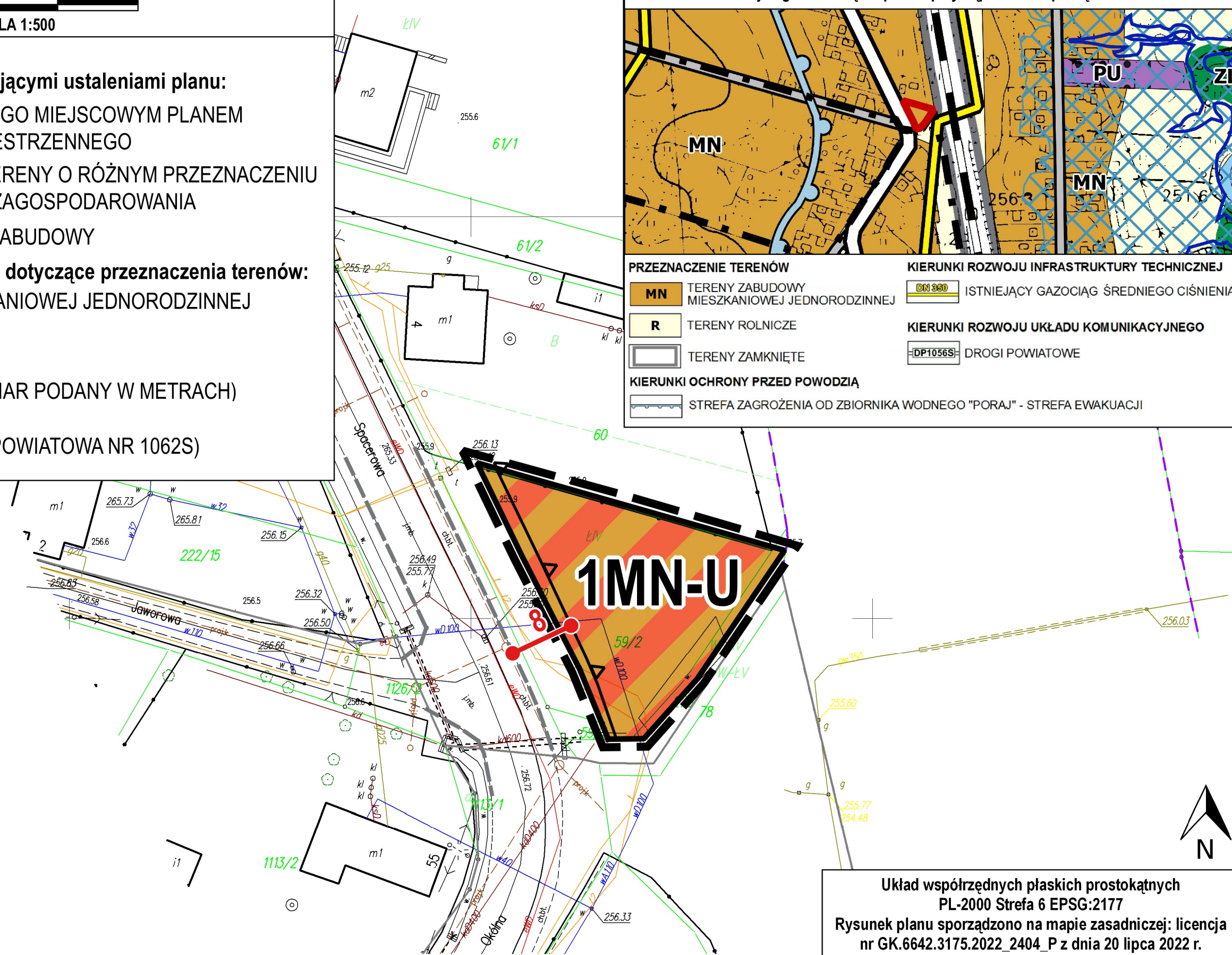
WYRYS ZE STUDIUM UWARUNKWAŃ I KIERUNKÓW ZAGOSPODAROWANIA PRZESTRZENNEGO GMINY POCZESNA

(Uchwała nr 102/XIII/19 Rady Gminy Poczesna z dnia 19 grudnia 2019 r.)

Granica obszaru objętego uchwałą w sprawie przystąpienia do sporządzenia MPZP



- | | |
|---|---|
| PRZEZNACZENIE TERENÓW | KIERUNKI ROZWOJU INFRASTRUKTURY TECHNICZNEJ |
| MN TERENY ZABUDOWY MIESZKANIOWEJ JEDNORODZINNEJ | DN 300 ISTNIEJĄCY GAZOCIĄG ŚREDNIEGO CIŚNIENIA |
| R TERENY ROLNICZE | KIERUNKI ROZWOJU UKŁADU KOMUNIKACYJNEGO |
| TERENY ZAMKNIĘTE | DP1056S DROGI POWIATOWE |
| KIERUNKI OCHRONY PRZED POWODZIĄ | |
| STREFA ZAGROŻENIA OD ZBIORNIKA WODNEGO "PORAJ" - STREFA EWAKUACJI | |



Załącznik 3 do Uchwały Nr
Rady Gminy Poczesna
z dnia 2023 r.

Układ współrzędnych płaskich prostokątnych
PL-2000 Strefa 6 EPSG:2177
Rysunek planu sporządzono na mapie zasadniczej: licencja
nr GK.6642.3175.2022_2404_P z dnia 20 lipca 2022 r.