

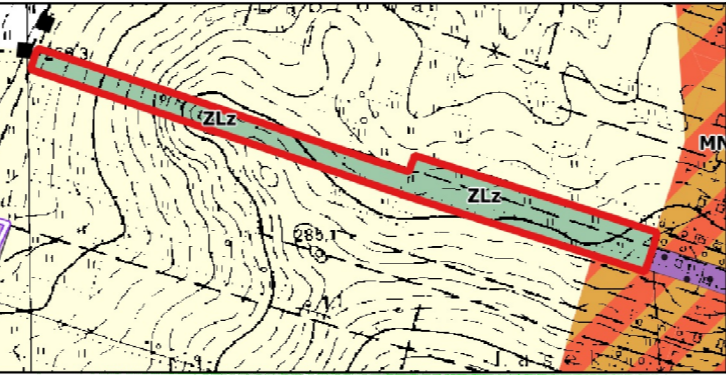
Załącznik 2 do Uchwały Nr .....  
Rady Gminy Poczesna  
z dnia ..... 2022 r.







### WYRYS ZE STUDIUM UWARUNKOWAŃ I KIERUNKÓW ZAGOSPODAROWANIA PRZESTRZENNEGO GMINY POCZESNA


(Uchwała nr 102/XIII/19 Rady Gminy Poczesna z dnia 19 grudnia 2019 r.)

Granica obszaru objętego uchwałą w sprawie przystąpienia do sporządzenia MPZP 



PRZEZNACZENIE TERENÓW	
 <b>ZLz</b>	TERENY WSKAZANE DO ZALESIEŃ
 <b>R</b>	TERENY ROLNICZE
 <b>PU</b>	TERENY PRODUKCYJNO-USŁUGOWE
 <b>MNU</b>	TERENY ZABUDOWY MIESZKANIOWO-USŁUGOWEJ




**GMINA POCZESNA**  
MIEJSCOWY PLAN ZAGOSPODAROWANIA PRZESTRZENNEGO  
DLA TERENÓW POŁOŻONYCH W MIEJSCOWOŚCI  
WRZOSOWA




25 0 25 50 m  
SKALA 1:1000

**LEGENDA:**



Oznaczenia graficzne będące obowiązującymi ustaleniami planu:

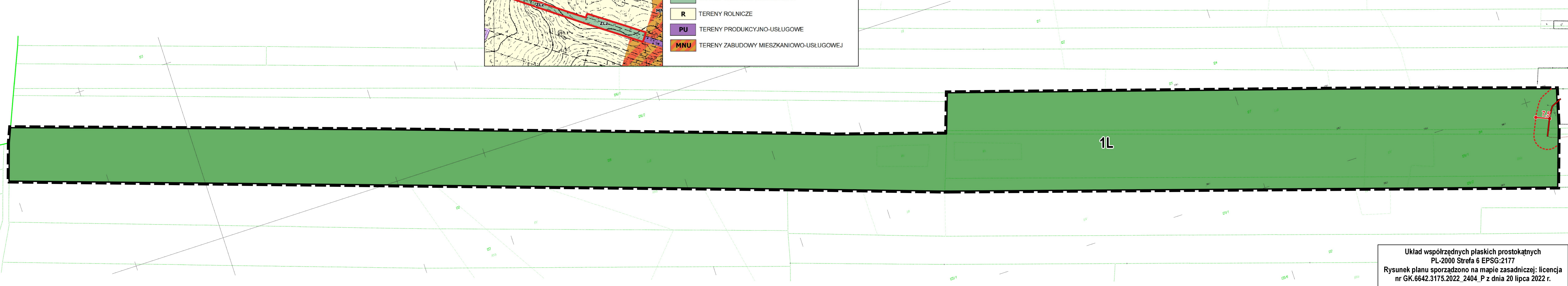
-  GRANICA OBSZARU OBJĘTEGO PLANEM
-  LINIE ROZGRANICZAJĄCE TERENY O RÓŻNYM PRZEZNACZENIU LUB RÓŻNYCH ZASADACH
-  STREFA OCHRONNA OD ISTNIEJĄCYCH NAPOWIETRZNYCH LINII ELEKTROENERGETYCZNYCH ŚREDNIEGO NAPIĘCIA

Literowe i barwne oznaczenia graficzne dotyczące przeznaczenia terenów:

-  **1L** TEREN LASU

Oznaczenia informacyjne:

-  PRZEBIEG ISTNIEJĄCEJ NAPOWIETRZNEJ LINII ELEKTROENERGETYCZNEJ 15 kV
-  **7,5** LINIE WYMIAROWANIA (WYMIAR PODANY W METRACH)



Układ współrzędnych płaskich prostokątnych  
PL-2000 Strefa 6 EPSG:2177  
Rysunek planu sporządzono na mapie zasadniczej: licencja  
nr GK.6642.3175.2022\_2404\_P z dnia 20 lipca 2022 r.