

**UCHWAŁA Nr 354/L/23
RADY GMINY POCZESNA**

z dnia 26 maja 2023 r.

w sprawie uchwalenia miejscowego planu zagospodarowania przestrzennego dla terenów położonych w miejscowości Słowik

Na podstawie art. 18 ust. 2 pkt 5 ustawy z dnia 8 marca 1990 r. o samorządzie gminnym (Dz. U. z 2023 r. poz. 40 z późn. zm.) oraz art. 20 ust. 1 ustawy z dnia 27 marca 2003 r. o planowaniu i zagospodarowaniu przestrzennym (Dz. U. z 2023 r. poz. 977) oraz w związku z uchwałą nr 240/XXXII/21 Rady Gminy Poczesna z dnia 23 listopada 2021 r. w sprawie przystąpienia do sporządzenia miejscowego planu zagospodarowania przestrzennego dla terenów położonych w miejscowości Słowik, po stwierdzeniu, że ustalenia planu miejscowego nie naruszają ustaleń Studium uwarunkowań i kierunków zagospodarowania przestrzennego Gminy Poczesna zatwierdzonego uchwałą Nr 102/XIII/19 Rady Gminy Poczesna z dnia 19 grudnia 2019 r., Rada Gminy Poczesna uchwala, co następuje:

**Rozdział 1.
Przepisy ogólne**

§ 1. 1. Uchwala się miejscowy plan zagospodarowania przestrzennego dla terenów położonych w miejscowości Słowik, zwany dalej planem, składający się z części tekstowej stanowiącej treść uchwały oraz części graficznej, stanowiącej rysunek planu.

2. Integralnymi częściami uchwały są:

- 1) rysunki planu opracowane w skali 1:1000 oraz 1:500 - stanowiące załączniki do uchwały nr od 1 do 3,
- 2) rozstrzygnięcie o sposobie realizacji inwestycji, zapisanych w planie, z zakresu infrastruktury technicznej, które należą do zadań własnych gminy, oraz zasadach ich finansowania - stanowiący załącznik nr 4 do uchwały,
- 3) dane przestrzenne aktu - stanowiący załącznik nr 5 do uchwały.

3. Plan dotyczy obszaru, którego granice określono na załączniku graficznym do uchwały nr 240/XXXII/21 Rady Gminy Poczesna z dnia 23 listopada 2021 r. w sprawie przystąpienia do sporządzenia miejscowego planu zagospodarowania przestrzennego dla terenów położonych w miejscowości Słowik.

4. Granice obszaru objętego planem oznaczono na rysunkach planu.

§ 2. 1. Ze względu na brak podstaw wynikających ze stanu faktycznego, w planie nie określa się:

- 1) zasad kształtowania krajobrazu,
- 1) zasad ochrony dziedzictwa kulturowego i zabytków, w tym krajobrazów kulturowych, oraz dóbr kultury współczesnej,
- 2) wymagań wynikających z potrzeb kształtowania przestrzeni publicznych,
- 3) szczególnych warunków zagospodarowania terenów oraz ograniczeń w ich użytkowaniu, w tym zakaz zabudowy,
- 4) sposobów i terminów tymczasowego zagospodarowania, urządzania i użytkowania terenów.

§ 3. 1. Następujące oznaczenia graficzne na rysunku planu są oznaczeniami obowiązującymi:

- 1) granica obszaru objętego miejscowym planem zagospodarowania przestrzennego,
- 2) linia rozgraniczająca tereny o różnym przeznaczeniu lub różnych zasadach zagospodarowania,
- 3) nieprzekraczalna linia zabudowy,
- 4) literowe i barwne oznaczenie graficzne dotyczące przeznaczenia terenów.

2. Pozostałe oznaczenia graficzne nieokreślone w ust. 1 mają charakter informacyjny.

§ 4. 1. Ilekroć w przepisach niniejszej uchwały jest mowa o:

- 1) **uchwale** - należy przez to rozumieć niniejszą uchwałę Rady Gminy Poczesna,
- 2) **rysunku planu** - należy przez to rozumieć załączniki graficzne do niniejszej uchwały w skali 1:500 oraz 1:1000,
- 3) **obszarze** – należy przez to rozumieć obszar w gminie Poczesna, objęty niniejszym planem, w granicach przedstawionych na rysunku planu,
- 4) **terenie** – należy przez to rozumieć część obszaru o określonym przeznaczeniu, wyznaczoną na rysunku planu liniami rozgraniczającymi i oznaczoną w tekście oraz na rysunku planu symbolem literowo-cyfrowym, dla której ustalono przepisy prawa miejscowego,
- 5) **infrastrukturze technicznej** – przewody i urządzenia oraz obiekty budowlane: wodociągowe, kanalizacyjne, elektryczne, gazowe i telekomunikacyjne,
- 6) **nieprzekraczalnej linii zabudowy** – należy przez to rozumieć linię ograniczającą teren, na którym dopuszcza się sytuowanie budynków określonych w ustaleniach planu z zakazem przekraczania jej budynkami, za wyjątkiem:
 - a) elementów wejścia do budynku, takich jak: schody, pochylnia, podest, rampa, zadaszenie,
 - b) elementów nadwieszonych takich, jak: łącznik, balkon, wykusz, gzyms, okap dachu,
 - c) tarasów i werand,
 - d) zewnętrznych warstw izolacji termicznej,
 - dopuszcza się wysunięcie elementów wymienionych w lit. od a do d na odległość do 1,5 m od ustalonej linii zabudowy,
- 7) **objektach i elementach zagospodarowania działek niezbędnych do ich prawidłowego funkcjonowania** – należy przez to rozumieć m.in.: urządzenia, obiekty i sieci infrastruktury technicznej, budynki gospodarcze, garażowe, wiaty, altany, dojścia, dojazdy, parkingi, miejsca postojowe.

2. Określenia użyte w planie, a niezdefiniowane w ust. 1, dotyczące zagadnień przewidzianych ustawą lub przepisami odrębnymi przywołanymi w treści niniejszej uchwały, należy rozumieć w sposób określony w ustawie lub w tych przepisach, a w przypadku braku definicji – w rozumieniu powszechnym.

Rozdział 2.

Przeznaczenia terenów, zasady kształtowania zabudowy oraz wskaźniki zagospodarowania terenów

§ 5. 1. Dla terenów oznaczonych na rysunku planu symbolami **1MN** i **2MN** ustala się przeznaczenie jako teren zabudowy mieszkaniowej jednorodzinnej.

2. W granicach terenów o których mowa w ust. 1 ustala się możliwość lokalizacji:

- 1) zabudowy mieszkaniowej jednorodzinnej,
- 2) obiektów i elementów zagospodarowania działek, niezbędnych do ich prawidłowego funkcjonowania.

3. W zakresie kształtowania zabudowy oraz wskaźników zagospodarowania terenów oznaczonych na rysunku planu symbolem **MN** ustala się:

- 1) wysokość budynków mieszkalnych, usługowych i mieszkalno-usługowych – nie większą niż 10 m,
- 2) wysokość budynków garażowych, wiat, altan i pozostałych obiektów budowlanych niewymienionych w pkt 1 – nie większą niż 6 m,
- 3) maksymalna intensywność zabudowy w stosunku do powierzchni działki budowlanej – 1,0,
- 4) minimalna intensywność zabudowy w stosunku do powierzchni działki budowlanej – 0,01,
- 5) powierzchnia zabudowy nie większa niż 30% powierzchni działki budowlanej,
- 6) powierzchnia biologicznie czynna nie mniejsza niż 40% powierzchni działki budowlanej,

- 7) nieprzekraczalne linie zabudowy zgodnie z przebiegiem i wymiarowaniem określonym na rysunku planu,
- 8) geometria dachu – dachy o kącie nachylenia połaci dachowych bryły głównej budynku do 45°,
- 9) dopuszcza się utrzymanie geometrii dachów budynków istniejących,
- 10) sposób rozwiązania potrzeb parkingowych zgodnie z § 12.

§ 6. 1. Dla terenu oznaczonego na rysunku planu symbolem **1MN-U** ustala się przeznaczenie jako teren zabudowy mieszkaniowo-usługowej.

2. W granicach terenu o którym mowa w ust. 1 ustala się możliwość lokalizacji:

- 1) zabudowy mieszkaniowej jednorodzinnej,
- 2) zabudowy usługowej,
- 3) budynków mieszkalno-usługowych,
- 4) obiektów i elementów zagospodarowania działek, niezbędnych do ich prawidłowego funkcjonowania.

3. W zakresie kształtowania zabudowy oraz wskaźników zagospodarowania terenów oznaczonych na rysunku planu symbolem **1MN-U** ustala się:

- 1) wysokość budynków mieszkalnych, usługowych i mieszkalno-usługowych – nie większą niż 12 m,
- 2) wysokość budynków garażowych, wiat, altan i pozostałych obiektów budowlanych niewymienionych w pkt 1 – nie większą niż 6 m,
- 3) maksymalna intensywność zabudowy w stosunku do powierzchni działki budowlanej – 1,5,
- 4) minimalna intensywność zabudowy w stosunku do powierzchni działki budowlanej – 0,01,
- 5) powierzchnia zabudowy nie większa niż 30% powierzchni działki budowlanej,
- 6) powierzchnia biologicznie czynna nie mniejsza niż 40% powierzchni działki budowlanej,
- 7) nieprzekraczalne linie zabudowy zgodnie z przebiegiem i wymiarowaniem określonym na rysunku planu,
- 8) geometria dachu – dachy o kącie nachylenia połaci dachowych bryły głównej budynku do 45°,
- 9) dopuszcza się utrzymanie geometrii dachów budynków istniejących,
- 10) sposób rozwiązania potrzeb parkingowych zgodnie z § 12.

Rozdział 3.

Zasady ochrony i kształtowania ładu przestrzennego

§ 7. Ustala się następujące wymogi ochrony i kształtowania ładu przestrzennego:

- 1) kształtowanie zabudowy zgodnie z wyznaczonymi na rysunku planu nieprzekraczalnymi liniami zabudowy,
- 2) istniejące budynki lub ich części, które znajdują się w obszarze pomiędzy nieprzekraczalną linią zabudowy a linią rozgraniczającą drogi, podlegają rozbudowie z zachowaniem ustaleń nieprzekraczalnej linii zabudowy, nadbudowie w obrysie ścian zewnętrznych, przebudowie lub remontowi,
- 3) dopuszcza się zachowanie istniejącej zabudowy w jej obecnej formie i z obecną funkcją, z możliwością remontu i przebudowy oraz rozbudowy i nadbudowy przy zastosowaniu parametrów określonych w niniejszej uchwale,
- 4) dopuszcza się lokalizowanie budynków w odległości 1,5 m od granicy działki budowlanej lub bezpośrednio przy tej granicy,
- 5) działki nie posiadające cech działki budowlanej należy funkcjonalnie połączyć i wspólnie zagospodarować z przylegającą działką budowlaną posiadającą dostęp do drogi, z której odbywać ma się obsługa komunikacyjna,
- 6) zakaz stosowania pokryć dachowych w kolorze żółtym i niebieskim,
- 7) zakaz lokalizacji obiektów handlowych o powierzchni sprzedaży powyżej 2000 m²,

8) stosowanie rozwiązań przestrzennych, architektonicznych i technicznych uwzględniających potrzeby osób niepełnosprawnych:

- a) na terenach dróg publicznych i ciągów pieszych,
- b) w zakresie dostępności do budynków użyteczności publicznej.

Rozdział 4.

Zasady ochrony środowiska, przyrody i krajobrazu

§ 8. W zakresie zasad ochrony środowiska, przyrody i krajobrazu oraz zasad kształtowania krajobrazu ustala się:

- 1) nakaz zachowania standardów jakości środowiska na granicy działki budowlanej, do której inwestor posiada tytuł prawny, odpowiedniej dla przeznaczenia terenu określonego dla działek sąsiednich,
- 2) nakaz stosowania rozwiązań technicznych, technologicznych i organizacyjnych zapewniających zachowanie standardów jakości środowiska określonych na podstawie przepisów odrębnych dotyczących ochrony środowiska,
- 3) zakaz realizacji przedsięwzięć mogących zawsze znacząco oddziaływać na środowisko w rozumieniu przepisów ustawy z dnia 3 października 2008 r. o udostępnianiu informacji o środowisku i jego ochronie, udziale społeczeństwa w ochronie środowiska oraz o ocenach oddziaływania na środowisko z zastrzeżeniem pkt. 4,
- 4) ustalenia o których mowa w pkt. 3 nie dotyczą inwestycji i przedsięwzięć:
 - a) realizujących cele publiczne w tym również w zakresie telekomunikacji i łączności publicznej,
 - b) realizowanych na rzecz obronności i bezpieczeństwa państwa,
- 5) zakaz lokalizacji elektrowni wiatrowych oraz biogazowni,
- 6) zakaz lokalizacji funkcji związanych ze składowaniem i przetwarzaniem odpadów,
- 7) zakaz lokalizacji funkcji związanych ze składowaniem materiałów sypkich,
- 8) zakaz lokalizacji zakładów, obiektów, instalacji mogących stwarzać zagrożenie wystąpienia poważnych awarii przemysłowych,
- 9) w zakresie ochrony przed hałasem:
 - a) tereny oznaczone na rysunku planu symbolami 1MN oraz 2MN zalicza się do terenów chronionych akustycznie, określonych jako „tereny zabudowy mieszkaniowej jednorodzinnej”, w rozumieniu przepisów odrębnych z zakresu ochrony akustycznej,
 - b) teren oznaczony na rysunku planu symbolem 1MN-U zalicza się do terenów chronionych akustycznie, określonych jako „tereny mieszkaniowo-usługowe”, w rozumieniu przepisów odrębnych z zakresu ochrony akustycznej.

Rozdział 5.

Granice i sposoby zagospodarowania terenów lub obiektów podlegających ochronie, na podstawie odrębnych przepisów

§ 9. Cały obszar objęty planem położony jest w granicy Głównego Zbiornika Wód Podziemnych GZWP nr 327 (Zbiornik Lubliniec–Myszków), którego sposób użytkowania i zagospodarowania regulują przepisy odrębne oraz ustalenia określone w przepisach niniejszej uchwały z zakresu gospodarki wodnej i ściekowej.

Rozdział 6.

Szczegółowe zasady i warunki scalania i podziału nieruchomości

§ 10. Określa się parametry działek uzyskiwanych w wyniku scalenia i podziału nieruchomości w przypadkach przystąpienia do tej procedury na podstawie przepisów ustawy o gospodarce nieruchomościami:

- 1) minimalna powierzchnia działek: – 400 m²,

- 2) minimalna szerokość frontu działek: 12 m,
- 3) kąt położenia granic działek w stosunku do pasa drogowego – od 70° do 110°,
- 4) ustaleń w zakresie scaleń i podziałów nieruchomości nie stosuje do działek wydzielanych pod drogi oraz urządzenia i obiekty infrastruktury technicznej.

Rozdział 7.

Zasady modernizacji, rozbudowy i budowy systemów komunikacji

§ 11. Ustala się następujące zasady modernizacji, rozbudowy i budowy systemów komunikacji oraz obsługi komunikacyjnej terenów przyległych:

- 1) obsługa komunikacyjna terenów z przyległych dróg publicznych,
- 2) powiązanie układu komunikacyjnego obszaru objętego planem z układem zewnętrznym przez istniejące drogi publiczne bezpośrednio sąsiadujące z obszarem objętym opracowaniem.

§ 12.1. Ustala się liczbę miejsc do parkowania dla samochodów dotyczącą nowo projektowanych budynków lub ich części:

- 1) dla funkcji mieszkaniowej jednorodzinnej – minimum jedno miejsce postojowe na jeden lokal mieszkalny,
- 2) dla funkcji usługowej – minimum jedno miejsce postojowe na każde 50 m² powierzchni użytkowej funkcji usługowej i 1 miejsce do parkowania na 2 zatrudnionych,
- 3) na obszarze objętym planem obowiązuje zapewnienie miejsc parkingowych przeznaczonych do parkowania pojazdów zaopatrzonych w kartę parkingową, zgodnie ze wskaźnikami ustalonymi w przepisach odrębnych.

2. Realizację miejsc parkingowych w obszarze planu ustala się w formie parkingów napowierzchniowych, garaży wolnostojących, garaży wbudowanych w budynki mieszkalne lub usługowe, zgodnie z ustaleniami szczegółowymi planu.

Rozdział 8.

Zasady modernizacji, rozbudowy i budowy systemów infrastruktury technicznej

§ 13.1. Na całym obszarze objętym planem dopuszcza się lokalizację sieci, obiektów i urządzeń infrastruktury technicznej, obsługujących wyznaczone w planie tereny, przy czym ich budowa oraz rozbudowa nie może powodować nowych ograniczeń dla nieruchomości wskazanych do zabudowy.

2. Nakaz lokalizacji nowej oraz przebudowywanej i rozbudowywanej infrastruktury technicznej jako podziemnej, z wyłączeniem stacji transformatorowych SN/nN oraz instalacji i przewodów, które jedynie jako nadziemne umożliwiają korzystanie z określonych urządzeń.

3. Zaopatrzenia w wodę z sieci wodociągowej lub indywidualnych ujęć wody.

4. Odprowadzanie ścieków bytowych i komunalnych do kanalizacji sanitarnej, zbiorników bezodpływowych lub przydomowych oczyszczalni ścieków.

5. W zakresie odprowadzenia wód opadowych lub roztopowych ustala się:

- 1) stosowania rozwiązań umożliwiających retencjonowanie nadmiaru wód opadowych i roztopowych,
- 2) dopuszcza się zagospodarowania wód opadowych lub roztopowych poprzez infiltrację powierzchniową i podziemną do gruntu, poprzez stosowanie systemów rozsączających, zbiorników retencyjnych, dołów chłonnych lub na własny teren nieutwardzony, zgodnie z przepisami odrębnymi.

6. Ustala się zaopatrzenie w energię elektryczną z istniejącej sieci elektroenergetycznej średniego i niskiego napięcia oraz z odnawialnych źródeł energii o mocy nie większej niż moc mikroinstalacji, o której mowa w przepisach odrębnych z zakresu odnawialnych źródeł energii..

7. Ustala się zaopatrzenia w gaz ze źródeł indywidualnych lub sieci gazowej.

8. W zakresie zaopatrzenia w ciepło do celów grzewczych i ciepłej wody użytkowej, ustala się z indywidualnych lub zbiorowych źródeł ciepła, spełniających wymagania standardów jakości powietrza.

Rozdział 9.
Stawki procentowe

§ 14. Ustala się stawkę procentową, na podstawie której określa się jednorazową opłatę z tytułu wzrostu wartości nieruchomości w związku z uchwaleniem planu, w wysokości 30%.

Rozdział 10.
Ustalenia końcowe

§ 15. Wykonanie niniejszej uchwały powierza się Wójtowi Gminy Poczesna.

§ 16. Uchwała wchodzi w życie po upływie 14 dni od daty ogłoszenia w Dzienniku Urzędowym Województwa Śląskiego.

Przewodnicząca Rady

mgr Iwona Choła



GMINA POCZESNA

MIEJSCOWY PLAN ZAGOSPODAROWANIA PRZESTRZENNEGO DLA TERENÓW POŁOŻONYCH W MIEJSCOWOŚCI SŁOWIK

25 0 25 50 m



SKALA 1:1000

LEGENDA:

Oznaczenia graficzne będące obowiązującymi ustaleniami planu:

- GRANICA OBSZARU OBJĘTEGO MIEJSCOWYM PLANEM ZAGOSPODAROWANIA PRZESTRZENNEGO
- LINIA ROZGRANICZAJĄCA TERENY O RÓŻNYM PRZEZNACZENIU LUB RÓŻNYCH ZASADACH ZAGOSPODAROWANIA
- NIEPRZEKRACZALNA LINIA ZABUDOWY

Literowe i barwne oznaczenia graficzne dotyczące przeznaczenia terenów:

1MN TEREN ZABUDOWY MIESZKANIOWEJ JEDNORODZINNEJ

Oznaczenia informacyjne:

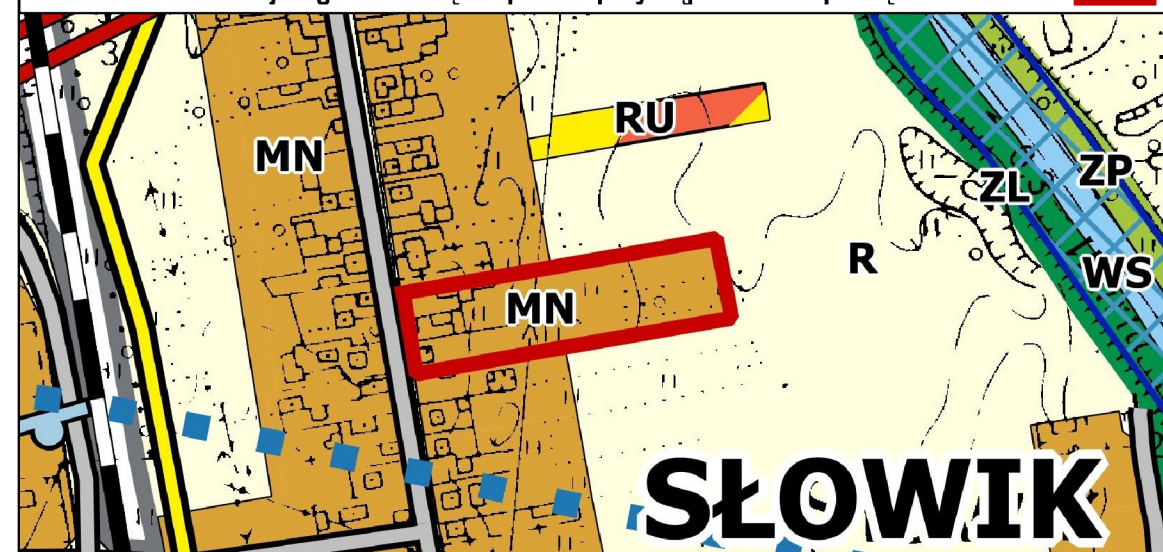
LINIA WYMIAROWANIA (WYMIAR PODANY W METRACH)

KRAWĘDŹ JEZDNI (DROGA GMINNA - UL. RÓWNOLEGŁA)

WYRYS ZE STUDIUM UWARUNKWAŃ I KIERUNKÓW ZAGOSPODAROWANIA PRZESTRZENNEGO GMINY POCZESNA

(Uchwała nr 102/XIII/19 Rady Gminy Poczesna z dnia 19 grudnia 2019 r.)

Granica obszaru objętego uchwałą w sprawie przystąpienia do sporządzenia MPZP



PRZEZNACZENIE TERENÓW

MN TERENY ZABUDOWY MIESZKANIOWEJ JEDNORODZINNEJ

R TERENY ROLNICZE

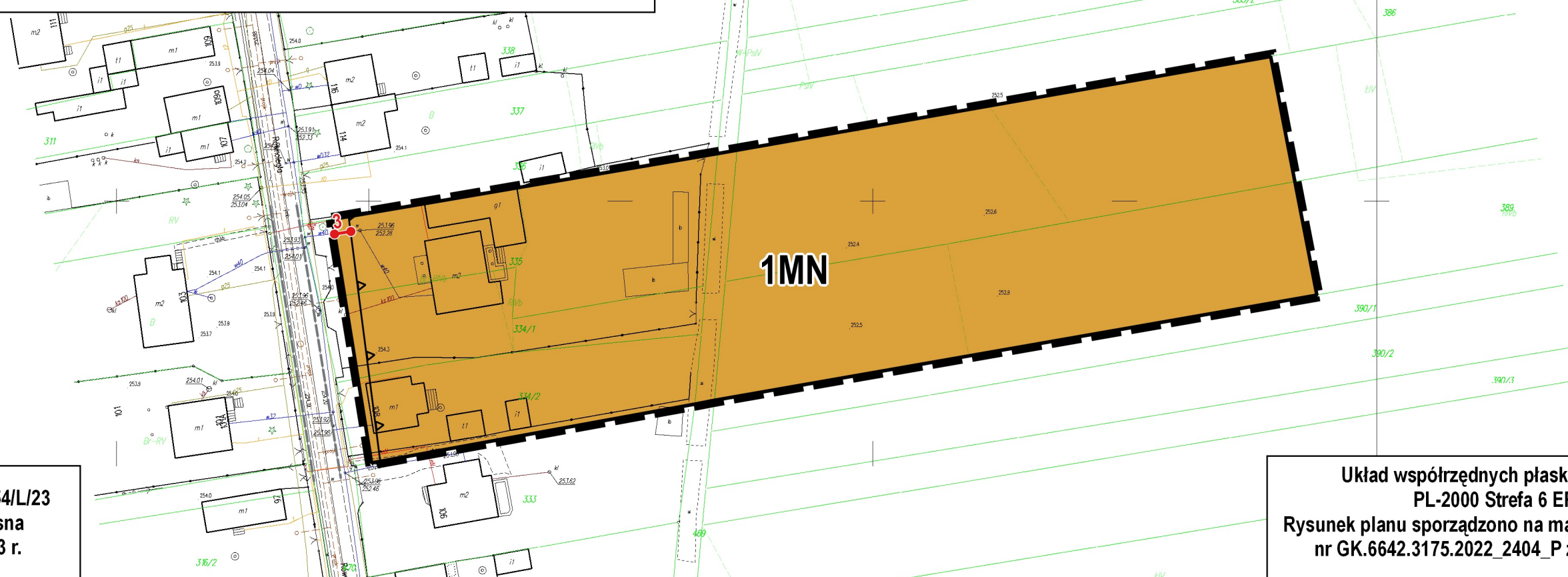
RU TERENY OBSŁUGI PRODUKCJI W GOSPODARSTWACH ROLNYCH

KIERUNKI ROZWOJU INFRASTRUKTURY TECHNICZNEJ

ISTNIEJĄCY GAZOCIĄG ŚREDNIEGO CIŚNIENIA

KIERUNKI ROZWOJU UKŁADU KOMUNIKACYJNEGO

DROGI GMINNE



Załącznik 1 do Uchwały Nr 354/L/23
Rady Gminy Poczesna
z dnia 26 maja 2023 r.

Układ współrzędnych płaskich prostokątnych
PL-2000 Strefa 6 EPSG:2177
Rysunek planu sporządzono na mapie zasadniczej; licencja
nr GK.6642.3175.2022_2404_P z dnia 20 lipca 2022 r.



GMINA POCZESNA

MIEJSCOWY PLAN ZAGOSPODAROWANIA PRZESTRZENNEGO DLA TERENÓW POŁOŻONYCH W MIEJSCOWOŚCI SŁOWIK

25 0 25 50 m



SKALA 1:1000

LEGENDA:

Oznaczenia graficzne będące obowiązującymi ustaleniami planu:

- GRANICA OBSZARU OBJĘTEGO MIEJSCOWYM PLANEM ZAGOSPODAROWANIA PRZESTRZENNEGO
- LINIA ROZGRANICZAJĄCA TERENY O RÓŻNYM PRZEZNACZENIU LUB RÓŻNYCH ZASADACH ZAGOSPODAROWANIA
- NIEPRZEKRACZALNA LINIA ZABUDOWY

Literowe i barwne oznaczenia graficzne dotyczące przeznaczenia terenów:

2MN TEREN ZABUDOWY MIESZKANIOWEJ JEDNORODZINNEJ

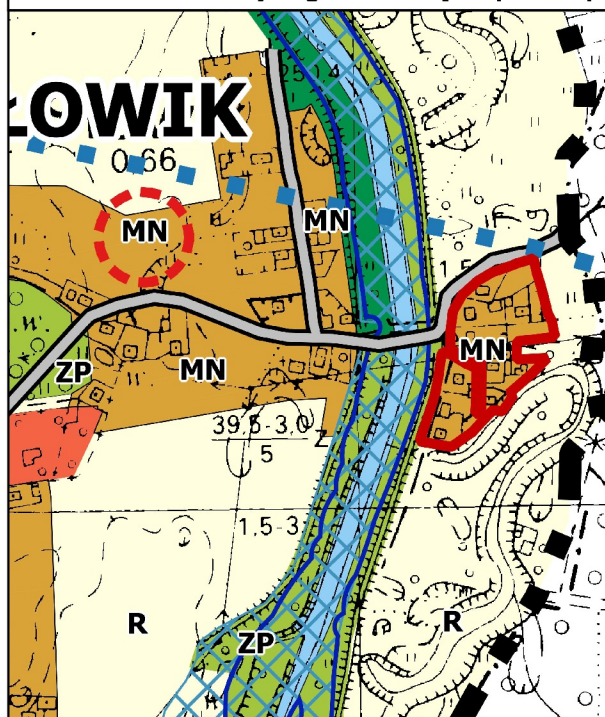
Oznaczenia informacyjne:

- LINIE WYMIAROWANIA (WYMIAR PODANY W METRACH)
- KRAWĘDŹ JEZDNI (DROGA GMINNA - UL. PODLASKA)

WYRYS ZE STUDYUM UWARUNKOWAŃ I KIERUNKÓW ZAGOSPODAROWANIA PRZESTRZENNEGO GMINY POCZESNA

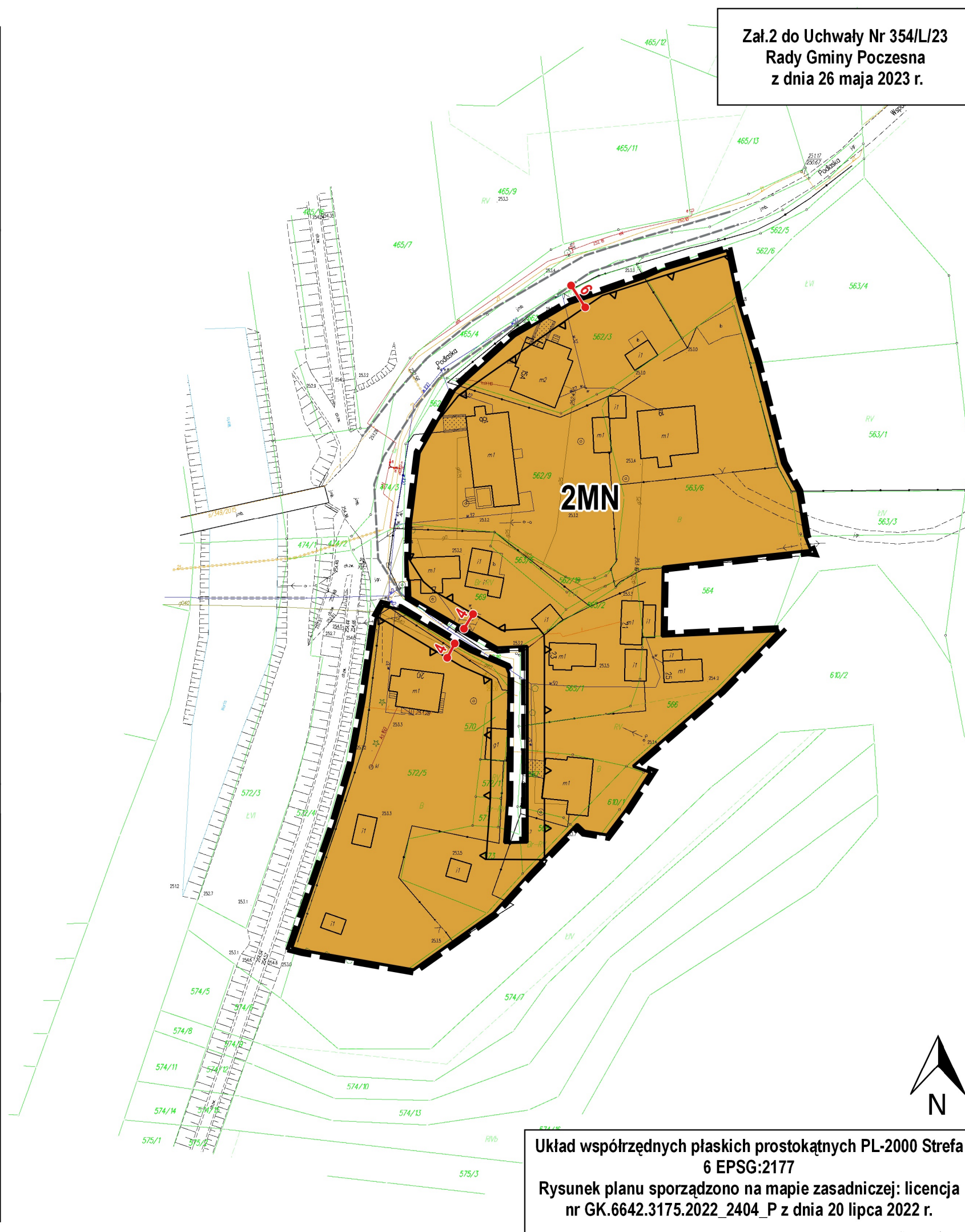
(Uchwała nr 102/XIII/19 Rady Gminy Poczesna z dnia 19 grudnia 2019 r.)

Granica obszaru objętego uchwałą w sprawie przystąpienia do sporządzenia MPZP



- PRZEZNACZENIE TERENÓW**
- MN** TERENY ZABUDOWY MIESZKANIOWEJ JEDNORODZINNEJ
 - R** TERENY ROLNICZE
 - ZP** TERENY ZIELENI PARKOWEJ
 - ZL** TERENY LASÓW
- KIERUNKI ROZWOJU INFRASTRUKTURY TECHNICZNEJ**
- ISTNIEJĄCY GAZOCIĄG ŚREDNIEGO CIŚNIENIA
- KIERUNKI ROZWOJU UKŁADU KOMUNIKACYJNEGO**
- DROGI GMINNE
- KIERUNKI OCHRONY ŚRODOWISKA PRZYRODNICZEGO**
- GRANICE GŁÓWNEGO ZBIORNIKA WÓD PODZIEMNYCH
- KIERUNKI OCHRONY PRZED POWODZIĄ**
- OBSZARY SZCZEGÓLNEGO ZAGROŻENIA POWODZIĄ:
- OBSZARY NA KTÓRYCH PRAWDOPODOBIENSTWO WYSTĄPIENIA POWODZI JEST WYSOKIE I WYNOŚI 10%
 - OBSZARY NA KTÓRYCH PRAWDOPODOBIENSTWO WYSTĄPIENIA POWODZI JEST ŚREDNIE I WYNOŚI 1%

Załącznik 2 do Uchwały Nr 354/L/23
Rady Gminy Poczesna
z dnia 26 maja 2023 r.

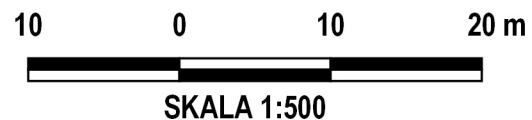


Układ współrzędnych płaskich prostokątnych PL-2000 Strefa 6 EPSG:2177
Rysunek planu sporządzono na mapie zasadniczej: licencja nr GK.6642.3175.2022_2404_P z dnia 20 lipca 2022 r.



GMINA POCZESNA

MIEJSCOWY PLAN ZAGOSPODAROWANIA PRZESTRZENNEGO DLA TERENÓW POŁOŻONYCH W MIEJSCOWOŚCI SŁOWIK



LEGENDA:

Oznaczenia graficzne będące obowiązującymi ustaleniami planu:

- GRANICA OBSZARU OBJĘTEGO MIEJSCOWYM PLANEM ZAGOSPODAROWANIA PRZESTRZENNEGO
- LINIA ROZGRANICZAJĄCA TERENY O RÓŻNYM PRZEZNACZENIU LUB RÓŻNYCH ZASADACH ZAGOSPODAROWANIA
- NIEPRZEKRACZALNA LINIA ZABUDOWY

Literowe i barwne oznaczenia graficzne dotyczące przeznaczenia terenów:

- 1MN-U** TEREN ZABUDOWY MIESZKANIOWEJ JEDNORODZINNEJ LUB USŁUG

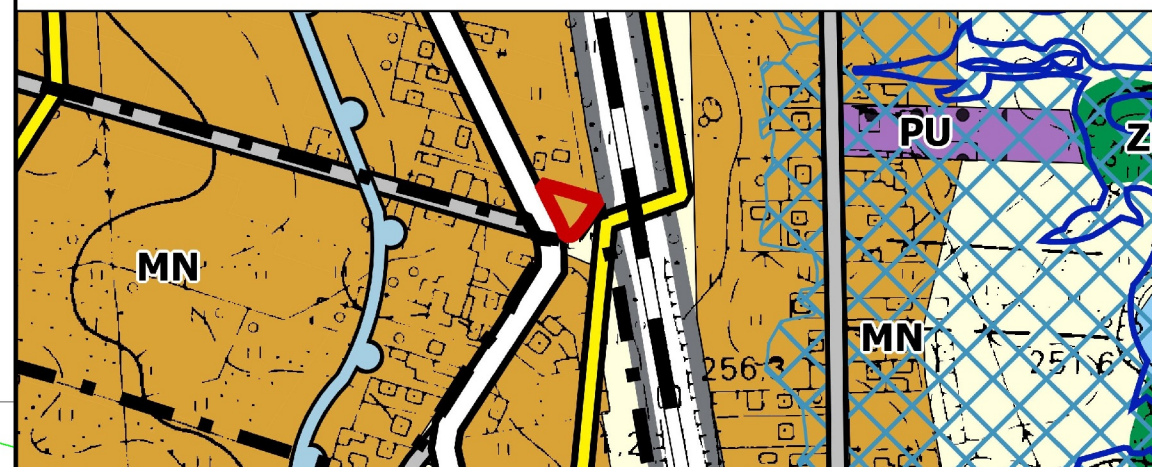
Oznaczenia informacyjne:

- 8** LINIA WYMIAROWANIA (WYMIAR PODANY W METRACH)
- KRAWĘDŹ JEZDNI (DROGA POWIATOWA NR 1062S)

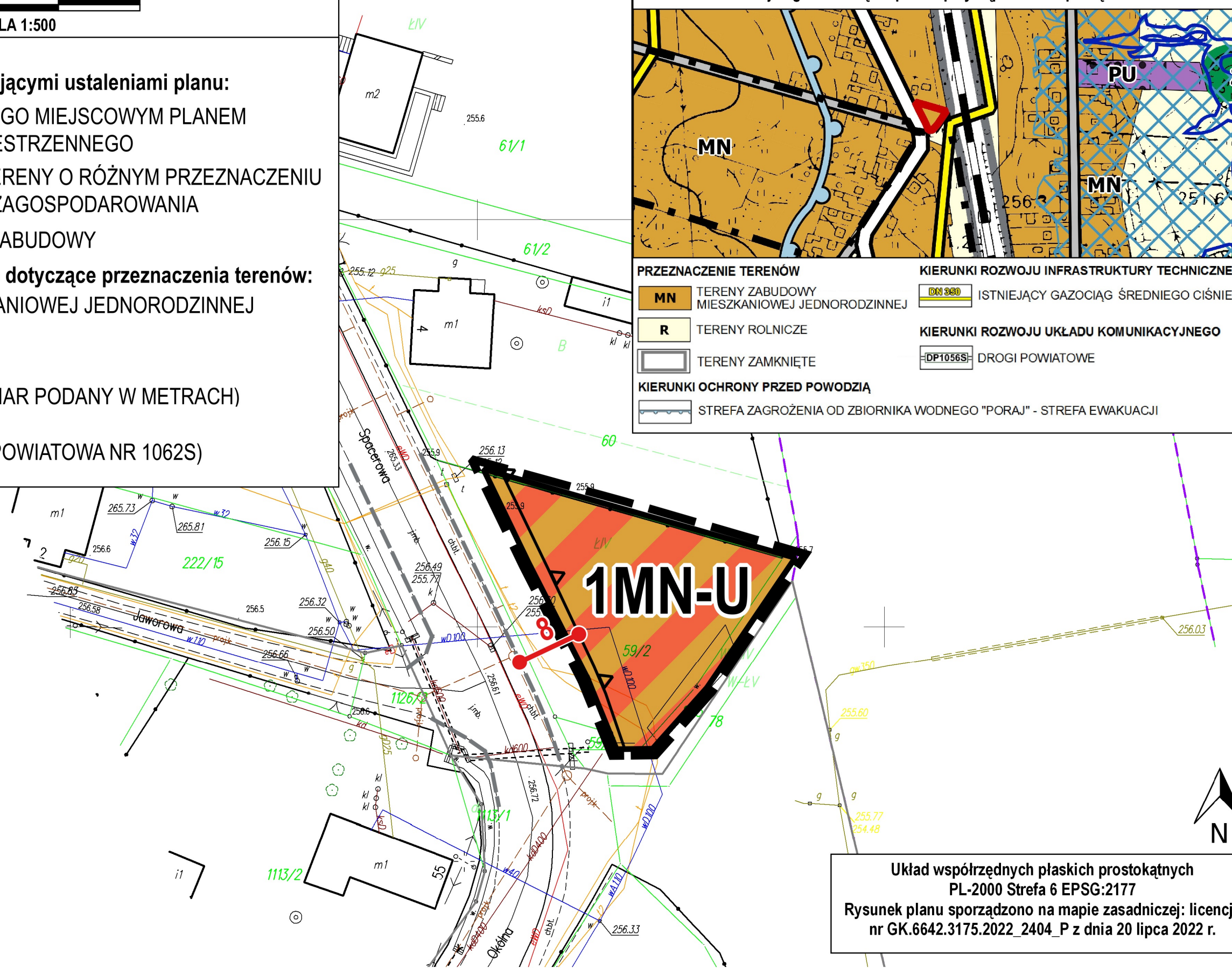
WYRYS ZE STUDIUM UWARUNKWAŃ I KIERUNKÓW ZAGOSPODAROWANIA PRZESTRZENNEGO GMINY POCZESNA

(Uchwała nr 102/XIII/19 Rady Gminy Poczesna z dnia 19 grudnia 2019 r.)

Granica obszaru objętego uchwałą w sprawie przystąpienia do sporządzenia MPZP



- | | |
|---|---|
| PRZEZNACZENIE TERENÓW | KIERUNKI ROZWOJU INFRASTRUKTURY TECHNICZNEJ |
| MN TERENY ZABUDOWY MIESZKANIOWEJ JEDNORODZINNEJ | DN 300 ISTNIEJĄCY GAZOCIĄG ŚREDNIEGO CIŚNIENIA |
| R TERENY ROLNICZE | KIERUNKI ROZWOJU UKŁADU KOMUNIKACYJNEGO |
| TERENY ZAMKNIĘTE | DP1056S DROGI POWIATOWE |
| KIERUNKI OCHRONY PRZED POWODZIĄ | |
| STREFA ZAGROŻENIA OD ZBIORNIKA WODNEGO "PORAJ" - STREFA EWAKUACJI | |



Załącznik 3 do Uchwały Nr 354/L/23
Rady Gminy Poczesna
z dnia 26 maja 2023 r.

Układ współrzędnych płaskich prostokątnych
PL-2000 Strefa 6 EPSG:2177
Rysunek planu sporządzono na mapie zasadniczej; licencja
nr GK.6642.3175.2022_2404_P z dnia 20 lipca 2022 r.

ROZSTRZYGNIECIE

Rozstrzygnięcia o sposobie realizacji zapisanych w planie inwestycji z zakresu infrastruktury technicznej, które należą do zadań własnych gminy oraz zasadach ich finansowania zgodnie z przepisami o finansach publicznych

§ 1. 1. Inwestycje z zakresu infrastruktury technicznej służące zaspokojeniu zbiorowych potrzeb mieszkańców stanowią – zgodnie z art. 7 ust. 1 ustawy z dnia 8 marca 1990 r. o samorządzie gminnym – zadania własne gminy.

2. Finansowanie zapisanych w planie inwestycji z zakresu infrastruktury technicznej, które należą do zadań własnych gminy będzie odbywać się ze środków własnych gminy.

3. Źródłami finansowania inwestycji i zadań, o których mowa w ust. 1 będą również w zależności od potrzeb:

- 1) środki Unii Europejskiej,
- 2) środki Funduszu Ochrony Środowiska,
- 3) kredyt bankowy,
- 4) emisja obligacji komunalnych,
- 5) środki prywatne

4. Nakłady ponoszone na realizację ww. inwestycji będą odpowiednio zagwarantowane w wieloletnim planie inwestycyjnym oraz w budżecie gminy, z uwzględnieniem wykorzystania ewentualnych środków pozabudżetowych.

5. Sposób realizacji inwestycji o których mowa w ust. 1:

- 1) realizacja inwestycji przebiegać będzie zgodnie z obowiązującymi przepisami, w tym m.in. z zakresu prawa budowlanego, zamówień publicznych, samorządu gminnego i ochrony środowiska;
- 2) dopuszcza się etapowanie inwestycji, mające na celu równomierne obciążenie budżetu gminy w kolejnych latach realizacji planu.

Załącznik Nr 5 do uchwały Nr 354/L/23

Rady Gminy Poczesna

z dnia 26 maja 2023 r.

Zalacznik5.pdf

Dane przestrzenne, o których mowa w art. 67a ust. 3 i 5 ustawy z dnia 27 marca 2003 r. o planowaniu i zagospodarowaniu przestrzennym (tj. Dz. U. z 2023 poz.977)

Uzasadnienie

Stosownie do art. 15 ust. 1 ustawy o planowaniu i zagospodarowaniu przestrzennym Wójt Gminy sporządza projekt planu miejscowego, zawierający część tekstową i graficzną, zgodnie z przepisami studium oraz z przepisami odrębnymi, odnoszącymi się do obszaru objętego planem, wraz z uzasadnieniem. W uzasadnieniu przedstawia się w szczególności sposób realizacji wymogów wynikających z art. 1 ust. 2 – 4 ustawy, zgodność z wynikami analizy przeprowadzonej przy sporządzaniu Oceny aktualności studium i planów miejscowych oraz wpływ na finanse publiczne, w tym budżet gminy

Spełnienie wymogów określonych w art. 1 ust. 2 ustawy, polegające na uwzględnieniu:

1)wymagań ładu przestrzennego, w tym urbanistyki i architektury oraz walory architektoniczne i krajobrazowe – zostało spełnione poprzez regulacje projektu planu miejscowego zawarte w części opisowej uchwały jak również na załącznikach od nr 1 do nr 3. Na rysunkach planu jednoznacznie określono tereny o różnym przeznaczeniu lub różnych zasadach zagospodarowania, a w miejscach oraz ustalono nieprzekraczalne linie zabudowy. W części opisowej uchwały znajdują się regulacje określające podstawowe wskaźniki zagospodarowania i parametry zabudowy.

2)wymagania ochrony środowiska, w tym gospodarowania wodami i ochrony gruntów rolnych i leśnych – wymagania ochrony środowiska zostały uwzględnione w szczególności poprzez ustalenia dotyczące zaopatrzenia w podstawowe media oraz poprzez zasady odprowadzania ścieków oraz wód opadowych i roztopowych. Ponadto w planie ustalono zakaz realizacji przedsięwzięć mogących potencjalnie oraz zawsze znacząco oddziaływać na środowisko w rozumieniu przepisów ustawy z dnia 3 października 2008 r. o udostępnianiu informacji o środowisku i jego ochronie, udziale społeczeństwa w ochronie środowiska oraz o ocenach oddziaływania na środowisko (tekst jedn. Dz. U. z 2022 r. poz. 1029, 1260, 1261, 1783, z wyłączeniem inwestycji celu publicznego oraz inwestycji realizowanych na rzecz obronności i bezpieczeństwa państwa.

Grunty objęte miejscowym planem nie wymagają uzyskania zgody na zmianę przeznaczenia gruntów rolnych lub leśnych na cele nierolnicze i nieleśne.

3)wymagań ochrony dziedzictwa kulturowego i zabytków oraz dóbr kultury współczesnej – ze względu na brak podstaw wynikających ze stanu faktycznego, w planie nie określa się zasad ochrony dziedzictwa kulturowego i zabytków.

4)wymagań ochrony zdrowia oraz bezpieczeństwa ludzi i mienia, a także potrzeby osób niepełnosprawnych –

aspekty bezpieczeństwa ludzi i mienia w planowaniu przestrzennym regulowane są zapisami ustawy Prawo budowlane. Wymagania ochrony zdrowia oraz bezpieczeństwa ludzi i mienia zostały uwzględnione w szczególności poprzez ustalenia dotyczące ochrony środowiska. Natomiast potrzeby osób ze szczególnymi potrzebami, o których mowa w ustawie z dnia 19 lipca 2019 r. o zapewnianiu dostępności osobom ze szczególnymi potrzebami (Dz. U. z 2020 r. poz. 1062) zostały uwzględnione poprzez określenie w planie miejscowym miejsc do parkowania pojazdów zaopatrzonych w kartę parkingową oraz poprzez nakaz stosowania rozwiązań przestrzennych, architektonicznych i technicznych uwzględniających potrzeby osób niepełnosprawnych.

5)walorów ekonomicznych przestrzeni – zostało spełnione poprzez przeznaczenie pod zabudowę terenów, zgodnie z ustaleniami obowiązującego studium uwarunkowań i kierunków zagospodarowania przestrzennego. Plan w optymalny sposób wykorzystuje walory ekonomiczne przestrzeni poprzez wskazanie pod zabudowę terenów posiadających predyspozycje w tym zakresie, tj. posiadających dostęp do istniejących dróg publicznych oraz sieci infrastruktury technicznej. Ponadto w wyniku uchwalenia planu miejscowego przewiduje się wzrost wartości nieruchomości objętych planem.

6)prawa własności – realizacja ustaleń planu nie wymaga wykupu gruntów pod realizację lub poszerzenie istniejących dróg publicznych. Ustalenia planu są zgodne z zamierzeniami inwestycyjnymi właścicieli gruntów.

7)potrzeb obronności i bezpieczeństwa państwa – sporządzony plan miejscowy nie rodzi negatywnych skutków dla obronności i bezpieczeństwa państwa. W obszarze opracowania oraz w bezpośrednim jego

sąsiedztwie nie występują obszary i obiekty służące obronności i bezpieczeństwu państwa, które wymagałyby uwzględnienia w granicach opracowania planu, w związku z tym potrzeby obronności i bezpieczeństwa państwa nie wymagały określenia w planie miejscowym. W zakresie spraw bezpieczeństwa państwa projekt planu został przekazany do uzgodnień do właściwych organów.

8)potrzeb interesu publicznego – zostało spełnione poprzez zapisy zapewniające obsługę komunikacyjną terenów przeznaczonych w planie miejscowym pod zabudowę. Potrzeba interesu publicznego została zapewniona również poprzez możliwość realizacji inwestycji celu publicznego takich jak z zakresu infrastruktury technicznej służącej dystrybucji mediów na wszystkich terenach.

9)potrzeby w zakresie rozwoju infrastruktury technicznej, w szczególności sieci szerokopasmowych – zostało spełnione poprzez zapisy zawarte w rozdziale VIII. W planie nie wprowadzono ograniczeń dotyczących inwestycji mających na celu rozwój sieci szerokopasmowej, tak aby inwestycje te mogły być realizowane, zgodnie z przepisami odrębnymi.

10)zapewnienia udziału społeczeństwa w pracach nad miejscowym planem zagospodarowania przestrzennego, w tym przy użyciu środków komunikacji elektronicznej – zostało spełnione poprzez zapewnienie możliwości składania wniosków do projektu planu miejscowego,

11)zachowania jawności i przejrzystości procedur planistycznych – zostało spełnione poprzez dokumentowanie wszystkich czynności prowadzonych w trakcie procedury sporządzenia projektu planu miejscowego. Cała dokumentacja planistyczna wykonana w trakcie opracowania projektu planu miejscowego zostanie przekazana do organu nadzoru, w celu sprawdzenia poprawności przeprowadzenia procedury opracowania planu miejscowego,

12)potrzeby zapewnienia odpowiedniej ilości i jakości wody, do celów zaopatrzenia ludności – zostało spełnione poprzez zapisy planu zawarte w §13 ust. 3 dotyczące zapewnienia zaopatrzenia w wodę z sieci wodociągowej, co zapewnia właściwą ilość i wysoką jakość wody. Do czasu realizacji sieci wodociągowej plan dopuszcza stosowanie indywidualnych ujęć wody.

Spełnienie wymogów określonych w art. 1 ust. 3 ustawy, polegające na tym, że ustalając przeznaczenie terenu lub określając potencjalny sposób zagospodarowania i korzystania z terenu, organ waży interes publiczny i interesy prywatne, w tym zgłaszane w postaci wniosków i uwag, zmierzające do ochrony istniejącego stanu zagospodarowania terenu, jak i zmian w zakresie jego zagospodarowania, a także analizy ekonomiczne, środowiskowe i społeczne, zostało spełnione poprzez poszanowanie prawa własności i istniejącego zagospodarowania przy formułowaniu ustaleń przygotowywanego projektu planu miejscowego.

Na każdym istotnym etapie sporządzania projektu planu miejscowego zapewniono możliwość udziału społeczeństwa poprzez umożliwienie składania wniosków i uwag do projektu planu miejscowego oraz udział w dyskusji publicznej na temat przyjętych rozwiązań.

Ponadto, na potrzeby projektu planu została przygotowana prognoza oddziaływania planu na środowiska, w której dokonano oceny wpływu planu na środowisko, zgodnie z wymogami i zakresem określonym w obowiązujących przepisach prawa. Prognoza ta podlegała procedurze strategicznej oceny oddziaływania na środowisko. Jej zakres został uzgodniony z odpowiednimi instytucjami, a jej treść została pozytywnie zaopiniowana przez organy sanitarne i środowiskowe.

Spełnienie wymogów określonych w art. 1 ust. 4 ustawy, polegające na tym, że w przypadku sytuowania nowej zabudowy, uwzględnienie wymagań ładu przestrzennego, efektywnego gospodarowania przestrzenią oraz walorów ekonomicznych przestrzeni następuje poprzez:

1)kształtowanie struktur przestrzennych przy uwzględnieniu dążenia do minimalizowania transportochłonności układu przestrzennego - zostało spełnione poprzez wyznaczenie terenów zabudowy przy istniejących drogach publicznych. Rozwiązanie to zapewni optymalne wykorzystanie istniejącego układu drogowego.

2)lokalizowanie nowej zabudowy mieszkaniowej w sposób umożliwiający mieszkańcom wykorzystanie publicznego transportu zbiorowego jako podstawowego środka transportu – nowo projektowane tereny zabudowy oraz obecne tereny zabudowane pozostają w podobnych odległościach do istniejących przystanków autobusowych. Ponadto nowe tereny zabudowy, wskazane w planie miejscowym, posiadają

bezpośredni dostęp do istniejących dróg publicznych, zlokalizowanych poza obszarem opracowania, których parametry pozwalają na prowadzenie transportu zbiorowego,

3)zapewnianie rozwiązań przestrzennych, ułatwiających przemieszczanie się pieszych i rowerzystów - obszar objęty opracowaniem przylega do dróg publicznych, których szerokość zapewnia możliwość odpowiedniego wykorzystania uwzględniającego przemieszczanie się pieszych i rowerzystów,

4)dążenie do planowania i lokalizowania nowej zabudowy na obszarach w najwyższym stopniu przygotowanych do zabudowy, przez co rozumie się obszary charakteryzujące się najlepszym dostępem do sieci komunikacyjnej oraz najlepszym stopniem wyposażenia w sieci wodociągowe, kanalizacyjne, elektroenergetyczne, gazowe, ciepłownicze oraz sieci i urządzenia telekomunikacyjne, adekwatnych dla nowej, planowanej zabudowy.

Tereny przeznaczone pod zabudowę związaną z funkcją mieszkaniową zostały wyznaczone w granicach obszaru posiadającego wykształcony układ dróg publicznych oraz z dostępem do sieci uzbrojenia terenu.

Zgodność z wynikami analizy, o której mowa w art. 32 ust. 1, wraz z datą uchwały, o której mowa w art. 32 ust. 2 ustawy.

Stosownie do wymogów art. 32 ust. 1 ustawy o planowaniu i zagospodarowaniu przestrzennym, wójt, burmistrz albo prezydent dokonuje analizy zmian w zagospodarowaniu przestrzennym, ocenia postępy w opracowaniu planów miejscowych w nawiązaniu do ustaleń studium uwarunkowań i kierunków zagospodarowania przestrzennego oraz prowadzonego przez siebie rejestru wniosków dotyczących zmian w zagospodarowaniu przestrzennym.

Obecnie Rada Gminy Poczesna nie przyjęła uchwały w sprawie oceny aktualności studium uwarunkowań i kierunków zagospodarowania przestrzennego Gminy Poczesna oraz planów miejscowych, w związku z powyższym organ sporządzający plan nie dysponuje ww. dokumentem.

Wpływ na finanse publiczne, w tym budżet gminy.

Wpływ na finanse publiczne został wykazany w prognozie skutków finansowych uchwalenia miejscowego planu zagospodarowania przestrzennego. Wykazane w prognozie dochody wiążą się głównie z wpływami z podatku od nieruchomości, którego wysokość ustalono przy uwzględnieniu rocznych stawek podatku określanych w stosownej uchwale Rady Gminy. Ustalenia planu nie powodują obciążeń budżetu gminy związanych z realizacją nowych dróg publicznych, uzbrojenia terenu, wykupem gruntów.