







GMINA POCZESNA

MIEJSCOWY PLAN ZAGOSPODAROWANIA PRZESTRZENNEGO DLA TERENÓW POŁOŻONYCH W MIEJSCOWOŚCI BARGŁY






LEGENDA:


Oznaczenia graficzne będące obowiązującymi ustaleniami planu:

-  GRANICA OBSZARU OBJĘTEGO MIEJSCOWYM PLANEM ZAGOSPODAROWANIA PRZESTRZENNEGO
-  LINIA ROZGRANICZAJĄCA TERENY O RÓŻNYM PRZEZNACZENIU LUB RÓŻNYCH ZASADACH ZAGOSPODAROWANIA
-  NIEPRZEKRACZALNA LINIE ZABUDOWY
-  STREFA OCHRONY KONSERWATORSKIEJ ZABYTKU ARCHEOLOGICZNEGO

Literowe i barwne oznaczenia graficzne dotyczące przeznaczenia terenów:

-  **MN** TEREN ZABUDOWY MIESZKANIOWEJ JEDNORODZINNEJ
-  **MN-U** TEREN ZABUDOWY MIESZKANIOWEJ JEDNORODZINNEJ LUB USŁUG
-  **U-P** TEREN USŁUG LUB PRODUKCJI

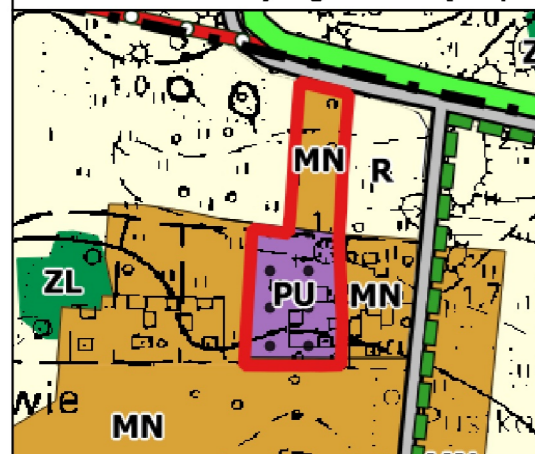
Oznaczenia informacyjne:

-  **6** LINIE WYMIAROWANIA (WYMIAR PODANY W METRACH)




WYRYS ZE STUDIUM UWARUNKOWAŃ I KIERUNKÓW ZAGOSPODAROWANIA PRZESTRZENNEGO GMINY POCZESNA

(Uchwała nr 102/XIII/19 Rady Gminy Poczesna z dnia 19 grudnia 2019 r.)

Granica obszaru objętego uchwałą w sprawie przystąpienia do sporządzenia MPZP 




PRZEZNACZENIE TERENÓW

-  **PU** TERENY PRODUKCYJNO-USŁUGOWE
-  **MN** TERENY ZABUDOWY MIESZKANIOWEJ JEDNORODZINNEJ
-  **R** TERENY ROLNICZE

KIERUNKI ROZWOJU UKŁADU KOMUNIKACYJNEGO

-  DROGI GMINNE

KIERUNKI ROZWOJU INFRASTRUKTURY TECHNICZNEJ

-  TERENY PRZEZNACZONE POD LOKALIZACJE OGNIW FOTOWOLTAICZNYCH O MOCY POWYŻEJ 100 kW WRAZ Z MAKSYMALNĄ DOPUSZCZALNĄ STREFĄ ODDZIAŁYWANIA



Układ współrzędnych płaskich prostokątnych
PL-2000 Strefa 6 EPSG:2177
Rysunek planu sporządzono na mapie zasadniczej: licencja
nr GK.6642.3175.2022_2404_P z dnia 20 lipca 2022 r.



Załącznik do Uchwały Nr
Rady Gminy Poczesna
z dnia 2023 r.