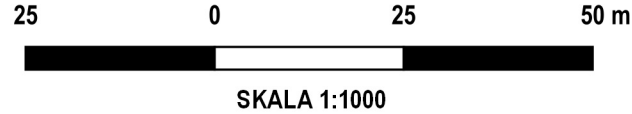




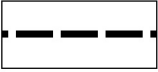

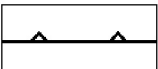
GMINA POCZESNA

MIEJSCOWY PLAN ZAGOSPODAROWANIA PRZESTRZENNEGO
DLA TERENÓW POŁOŻONYCH W MIEJSCOWOŚCI
ZAWODZIE, SOBUCZYNA, KOLONIA POCZESNA, WRZOSOWA,
W REJONIE ULIC: DŁUGIEJ, KONWALIOWEJ, 1 MAJA,
NADRZECZNEJ, LEŚNEJ





LEGENDA:

Oznaczenia graficzne będące obowiązującymi ustaleniami planu:

-  GRANICA OBSZARU OBJĘTEGO MIEJSCOWYM PLANEM ZAGOSPODAROWANIA PRZESTRZENNEGO
-  LINIA ROZGRANICZAJĄCA TERENY O RÓŻNYM PRZEZNACZENIU LUB RÓŻNYCH ZASADACH
-  NIEPRZEKRACZALNA LINIA ZABUDOWY



Obszary szczególnego zagrożenia powodzią:

-  OBSZARY NA KTÓRYCH PRAWDOPODOBIENSTWO WYSTĄPIENIA POWODZI JEST WYSOKIE I WYNOSI 10%
-  OBSZARY NA KTÓRYCH PRAWDOPODOBIENSTWO WYSTĄPIENIA POWODZI JEST ŚREDNIE I WYNOSI 1%

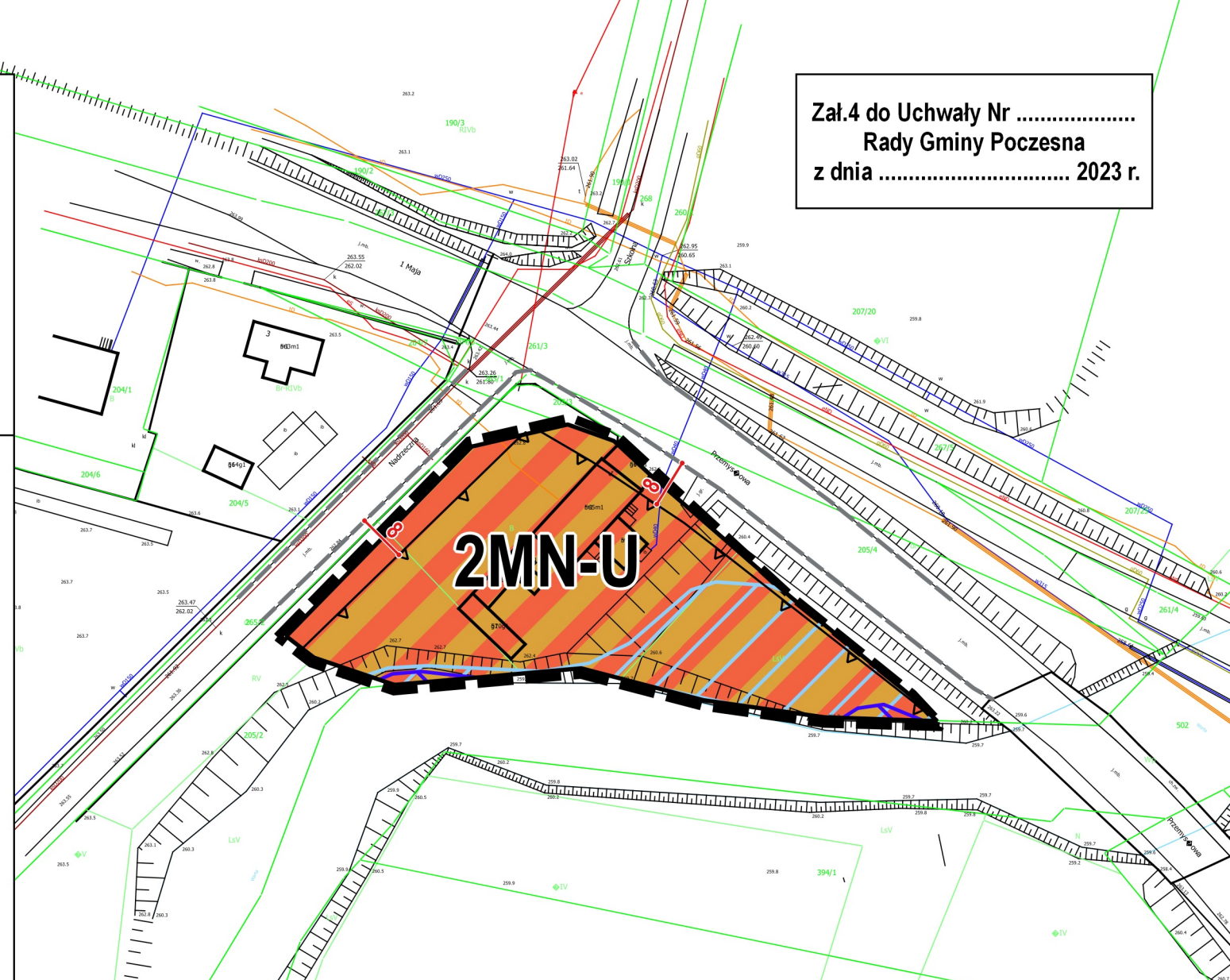
Literowe i barwne oznaczenia graficzne dotyczące przeznaczenia

-  **MN-U** TEREN ZABUDOWY MIESZKANIOWEJ JEDNORODZINNEJ LUB USŁUG

Oznaczenia informacyjne:

-  **8** LINIE WYMIAROWANIA (WYMIAR PODANY W METRACH)
-  KRAWĘDŹ JEZDNI (UL. NADRZECZNA - DROGA GMINNA ORAZ UL. PRZEMYSŁOWA DROGA WOJEWÓDZKA)







Załącznik 4 do Uchwały Nr
Rady Gminy Poczesna
z dnia 2023 r.



WYRYS ZE STUDIUM UWARUNKOWAŃ I KIERUNKÓW ZAGOSPODAROWANIA PRZESTRZENNEGO GMINY POCZESNA
(Uchwała nr 102/XIII/19 Rady Gminy Poczesna z dnia 19 grudnia 2019 r.)

Granica obszaru objętego uchwałą w sprawie przystąpienia do sporządzenia MPZP 



- PRZEZNACZENIE TERENÓW**
-  **MNU** TERENY ZABUDOWY MIESZKANIOWO-USŁUGOWEJ
 -  **ZL** TERENY LASÓW
- KIERUNKI ROZWOJU UKŁADU KOMUNIKACYJNEGO**
-  DROGI GMINNE
 -  **DW904** DROGI WOJEWÓDZKIE
- OBSZARY SZCZEGÓLNEGO ZAGROŻENIA POWODZIĄ:**
-  OBSZARY NA KTÓRYCH PRAWDOPODOBIENSTWO WYSTĄPIENIA POWODZI JEST WYSOKIE I WYNOSI 10%
 -  OBSZARY NA KTÓRYCH PRAWDOPODOBIENSTWO WYSTĄPIENIA POWODZI JEST ŚREDNIE I WYNOSI 1%

Układ współrzędnych płaskich prostokątnych
PL-2000 Strefa 6 EPSG:2177
Rysunek planu sporządzono na mapie zasadniczej:
licencja nr GK.6642.2030.2023_2404_P z dnia 08.05.2023 r.

