

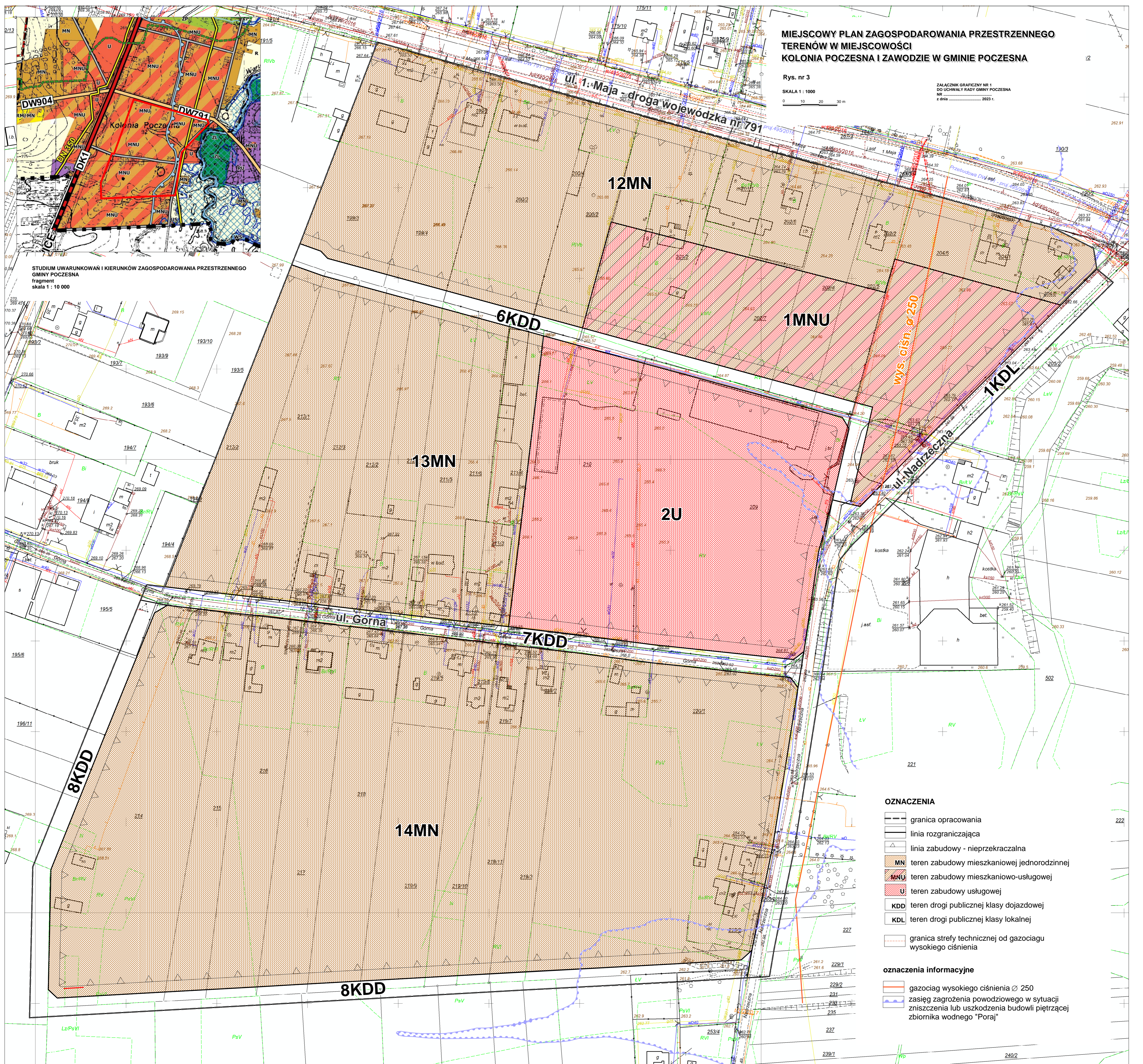
**MIEJSCOWY PLAN ZAGOSPODAROWANIA PRZESTRZENNEGO
TERENÓW W MIEJSCOWOŚCI
KOLONIA POCZESNA I ZAWODZIE W GMINIE POCZESNA**

Rys. nr 3

SKALA 1 : 1000










0 10 20 30 m

ZALĄCZNIK GRAFICZNY NR 1
DO UCHWAŁY RADY GMINY POCZESNA
NR z dnia 2023 r.





STUDIUM UWARUNKOWAŃ I KIERUNKÓW ZAGOSPODAROWANIA PRZESTRZENNEGO
GMINY POCZESNA
fragment
skala 1 : 10 000

OZNACZENIA

-  granica opracowania
-  linia rozgraniczająca
-  linia zabudowy - nieprzekraczalna
-  MN teren zabudowy mieszkaniowej jednorodzinnej
-  MNU teren zabudowy mieszkaniowo-usługowej
-  U teren zabudowy usługowej
-  KDD teren drogi publicznej klasy dojazdowej
-  KDL teren drogi publicznej klasy lokalnej
-  granica strefy technicznej od gazociągu wysokiego ciśnienia

oznaczenia informacyjne

-  gazociąg wysokiego ciśnienia \varnothing 250
-  zasięg zagrożenia powodziowego w sytuacji zniszczenia lub uszkodzenia budowli piętrzącej zbiornika wodnego "Poraj"