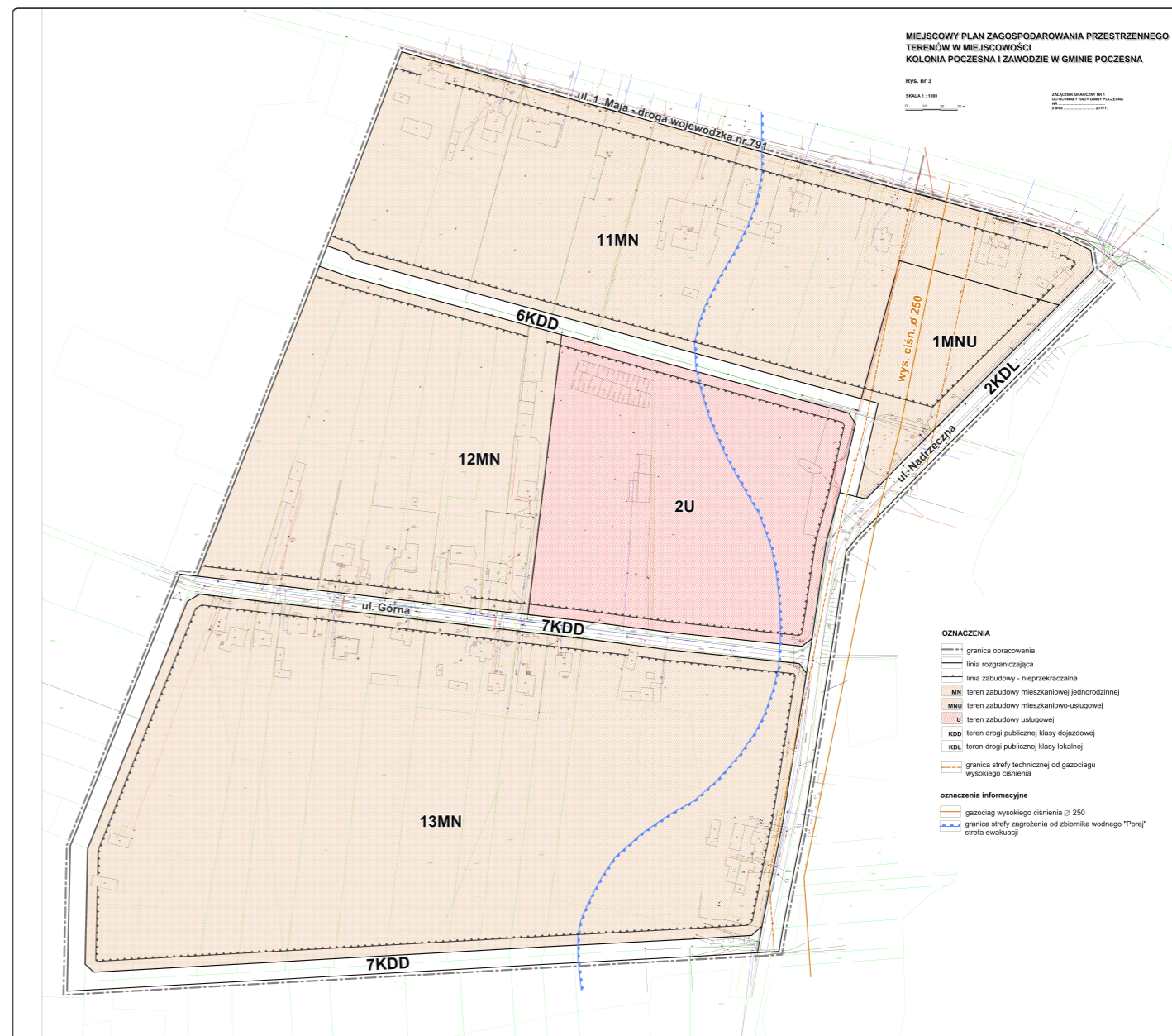


Fragment planu obowiązującego

Obszar na którym następuje zmiana sposobu przeznaczenia terenu



Projektowany planu

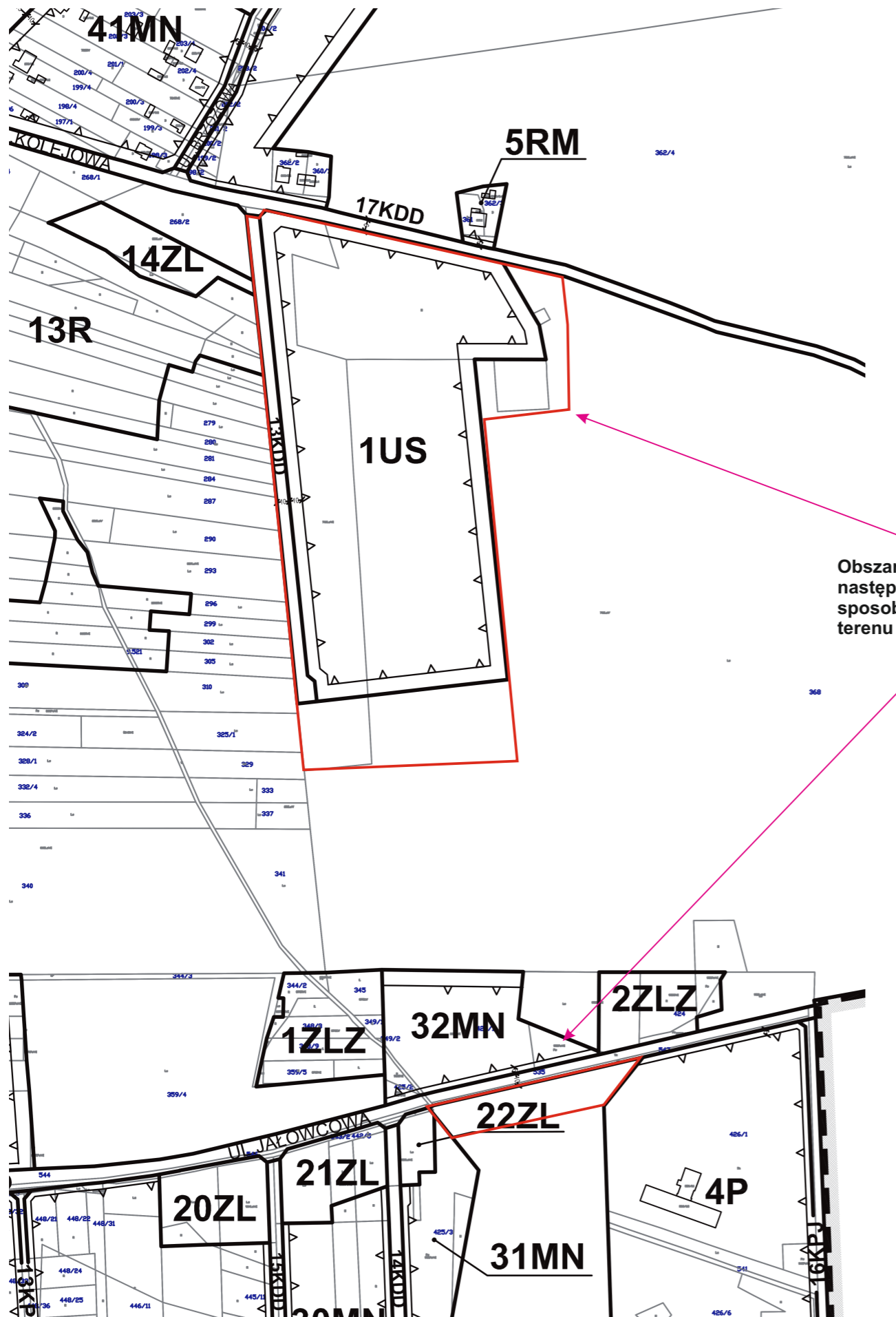
Prognoza oddziaływania na środowisko miejscowego planu zagospodarowania przestrzennego 3 terenów w miejscowościach Kolonia Poczesna, Zawodzie i Poczesna w gminie Poczesna

Zmieniany fragment planu - ul. Nadrzeczna

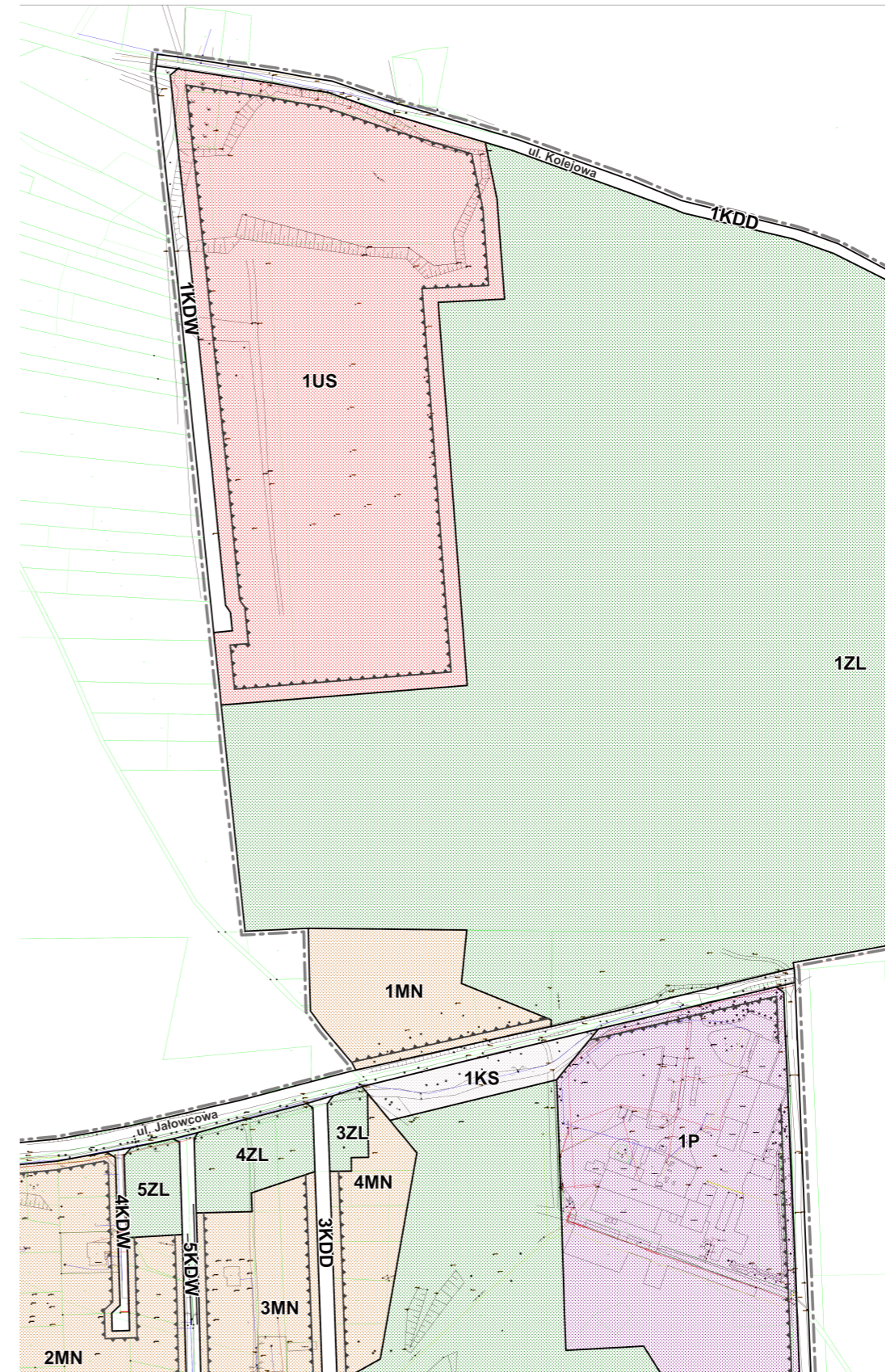
Skala 1 : 4 000

Zał. 4

Prognoza oddziaływania na środowisko miejscowego planu zagospodarowania przestrzennego 3 terenów w miejscowościach Kolonia Poczesna, Zawodzie i Poczesna w gminie Poczesna



Fragment planu obowiązującego

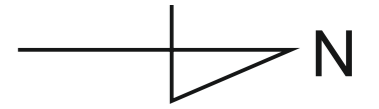


Fragment planu projektowanego

Skala 1 : 4 000








Zmieniany fragment planu
- ul. Jałowcowa

Prognoza oddziaływania na środowisko miejscowego planu zagospodarowania przestrzennego terenów komunikacji w miejscowości Wrzosowa, w gminie Poczesna



Mapa sytuacyjno wysokościowa z elementami sozologicznymi ul. Jałowcowa

Objaśnienia

-  teren objęty planem
-  tereny przemysłowe
-  hałda po kopalni rud żelaza
-  obszar płytkiej eksploatacji rud żelaza
-  linia energetyczna wysokiego napięcia 110kV
-  lasy
-  wody

Skala 1 : 5 000

Zał. 7

