

UCHWAŁA NR 260 /XXVIII/ 09
RADY GMINY POCZESNA
Z DNIA 28 WRZEŚNIA 2009 r.

w sprawie: przystąpienia do opracowania miejscowych planów zagospodarowania przestrzennego na terenie gminy Poczesna

Na podstawie art. 18 ust. 2 pkt 5 ustawy z dnia 8 marca 1990 roku o samorządzie gminnym (Dz.U. z r. 2001 nr 142 poz.1591 z późn. zm.) oraz art.14 ust.1 i 2 ustawy z 27 marca 2003 r. o planowaniu i zagospodarowaniu przestrzennym (Dz.U. nr 80 poz. 717 z późn. zm.), po rozpatrzeniu wniosku Wójta Gminy Poczesna w sprawie opracowania miejscowych planów zagospodarowania przestrzennego

Rada Gminy Poczesna uchwala:

§ 1

1. Przystępuje się do opracowania następujących miejscowych planów zagospodarowania przestrzennego, obejmujących łącznie cały obszar Gminy Poczesna:
 - 1) miejscowego planu zagospodarowania przestrzennego – strefa I obejmująca zasadniczą część sołectwa: Brzeziny Kolonia, Brzeziny Nowe (w tym część miejscowości Sobuczyna) oraz fragment sołectwa Huta Stara B,
 - 2) miejscowego planu zagospodarowania przestrzennego - strefa II obejmująca część sołectw: Młynek-Mazury, Brzeziny Kolonia, Huta Stara A, Poczesna, Brzeziny Nowe (w tym fragment miejscowości Sobuczyna),
 - 3) miejscowego planu zagospodarowania przestrzennego - strefa III obejmująca sołectwa: Nierada, Michałów, część sołectwa Młynek-Mazury
 - 4) miejscowego planu zagospodarowania przestrzennego - strefa IV obejmująca zasadniczą część sołectw: Huta Stara A, Huta Stara B oraz fragment sołectwa Wrzosowa i Brzeziny Kolonia,
 - 5) miejscowego planu zagospodarowania przestrzennego - strefa V obejmująca zasadniczą część sołectwa: Wrzosowa oraz fragment sołectwa Huta Stara B,
 - 6) miejscowego planu zagospodarowania przestrzennego - strefa VI obejmująca sołectwa: Nowa Wieś z fragmentami sołectwa Wrzosowa,
 - 7) miejscowego planu zagospodarowania przestrzennego - strefa VII obejmująca sołectwa: Słowik, Korwinów oraz fragment sołectwa Wrzosowa,
 - 8) miejscowego planu zagospodarowania przestrzennego - strefa VIII obejmująca zasadniczą część sołectwo Poczesna,
 - 9) miejscowego planu zagospodarowania przestrzennego - strefa IX obejmująca sołectwo Bargły,
 - 10) miejscowego planu zagospodarowania przestrzennego - strefa X obejmująca sołectwa: Kolonia Poczesna, Zawodzie oraz fragment sołectwa Poczesna.
2. Granice terenów objętych opracowaniem określają załączniki graficzne nr 1 - 10 do uchwały

§ 2

Określa się wymagany zakres ustaleń planów zgodnie z art. 15 ust.2 ustawy o planowaniu i zagospodarowaniu przestrzennym.

§ 3

Wykonanie uchwały powierza się Wójtowi Gminy Poczesna

§ 4

Uchwała wchodzi w życie z dniem jej podjęcia i podlega ogłoszeniu na tablicy ogłoszeń Urzędu Gminy Poczesna.

PRZEWODNICZĄCA RADY

mgr inż. Lidia Kaźmierczak 1

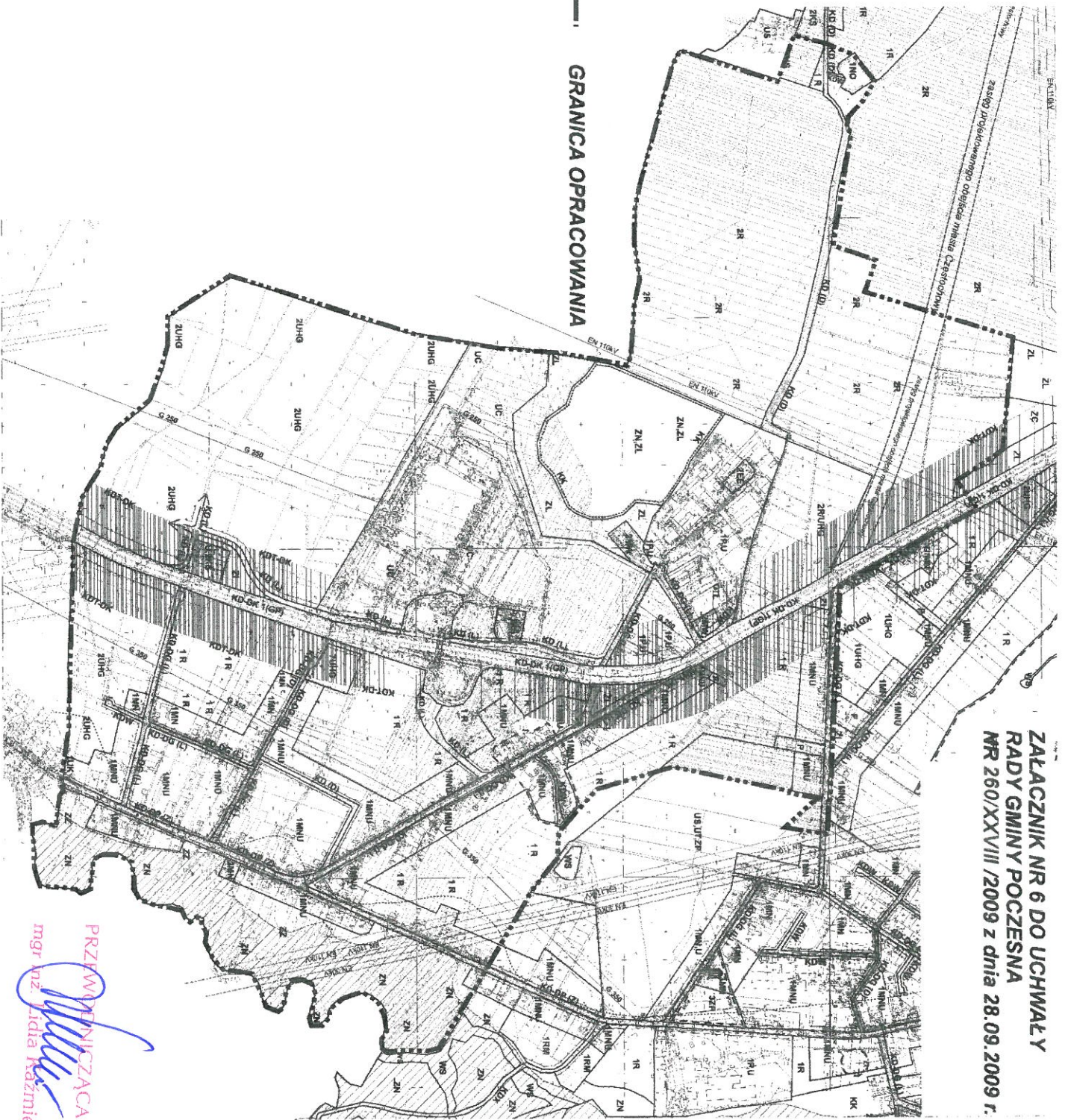
**ZAŁĄCZNIK NR 4 DO UCHWAŁY
RADY GMINY POCZESNA
NR 260/XXVIII /2009 z dnia 28.09.2009 r.**



----- GRANICA OPRACOWANIA

PRZEWODNICZĄCA RADY

mgr inż. Lidia Kaźmierczak

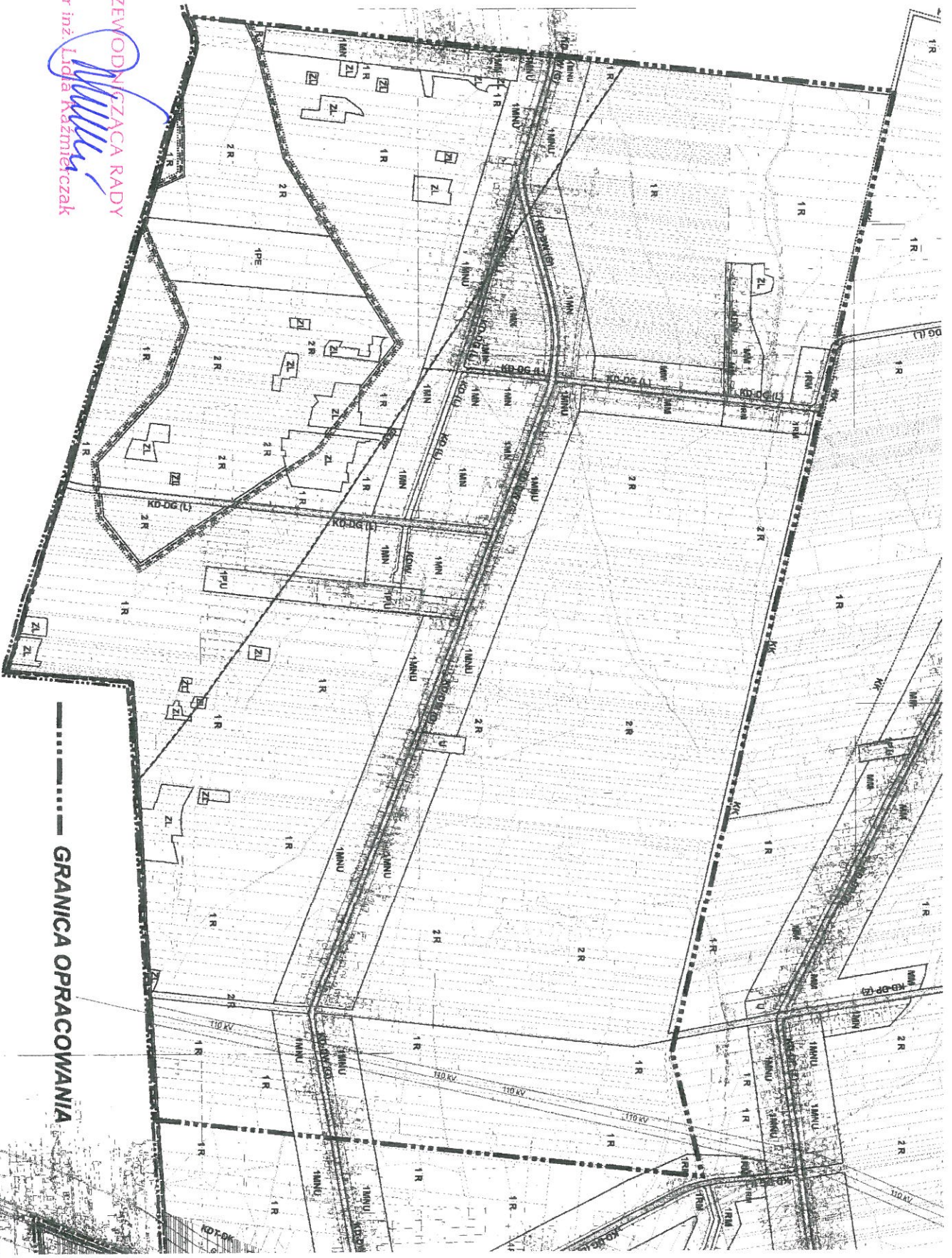


GRANICA OPRACOWANIA

ZALĄCZNIK NR 6 DO UCHWAŁY
RADY GMINY POCZESNA
NR 260/XXVIII /2009 z dnia 28.09.2009 r.

RADA GMINY POCZESNA
ul. Wolności 2
42-262 Poczesna

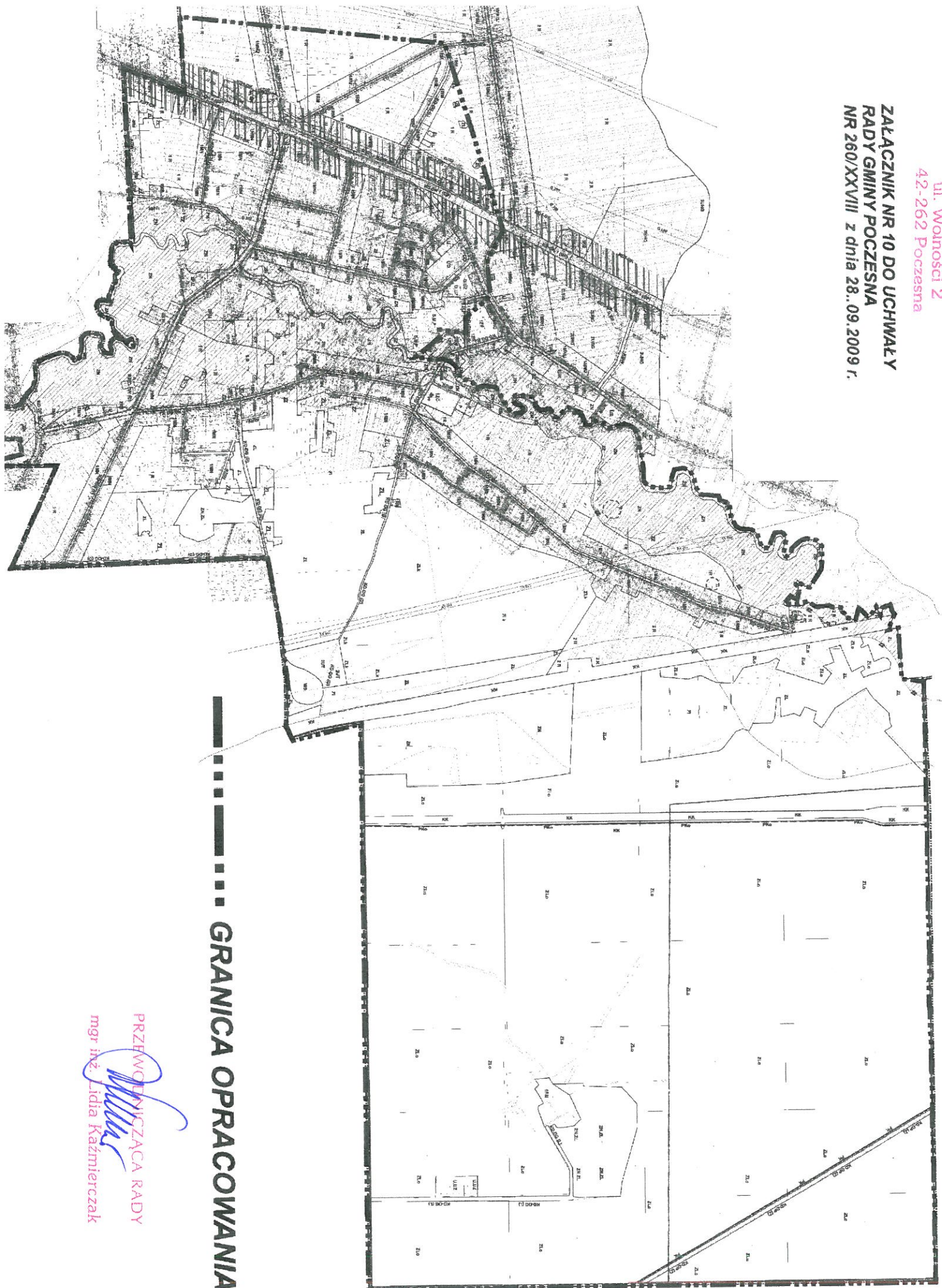
ZAŁĄCZNIK NR 9 DO UCHWAŁY
RADY GMINY POCZESNA
NR 260/XXVIII/2009 z dnia 28.09.2009 r.



PRZEWODNICZĄCA RADY
[Signature]
mgr inż. Lidia Kazmierczak

----- GRANICA OPRACOWANIA

ZAŁĄCZNIK NR 10 DO UCHWAŁY
RADY GMINY POCZESNA
NR 260/XXVIII z dnia 28.09.2009 r.



GRANICA OPRACOWANIA

PRZEWODNICZĄCA RADY
Lidia
mgr inż. Lidia Kaźmierczak